

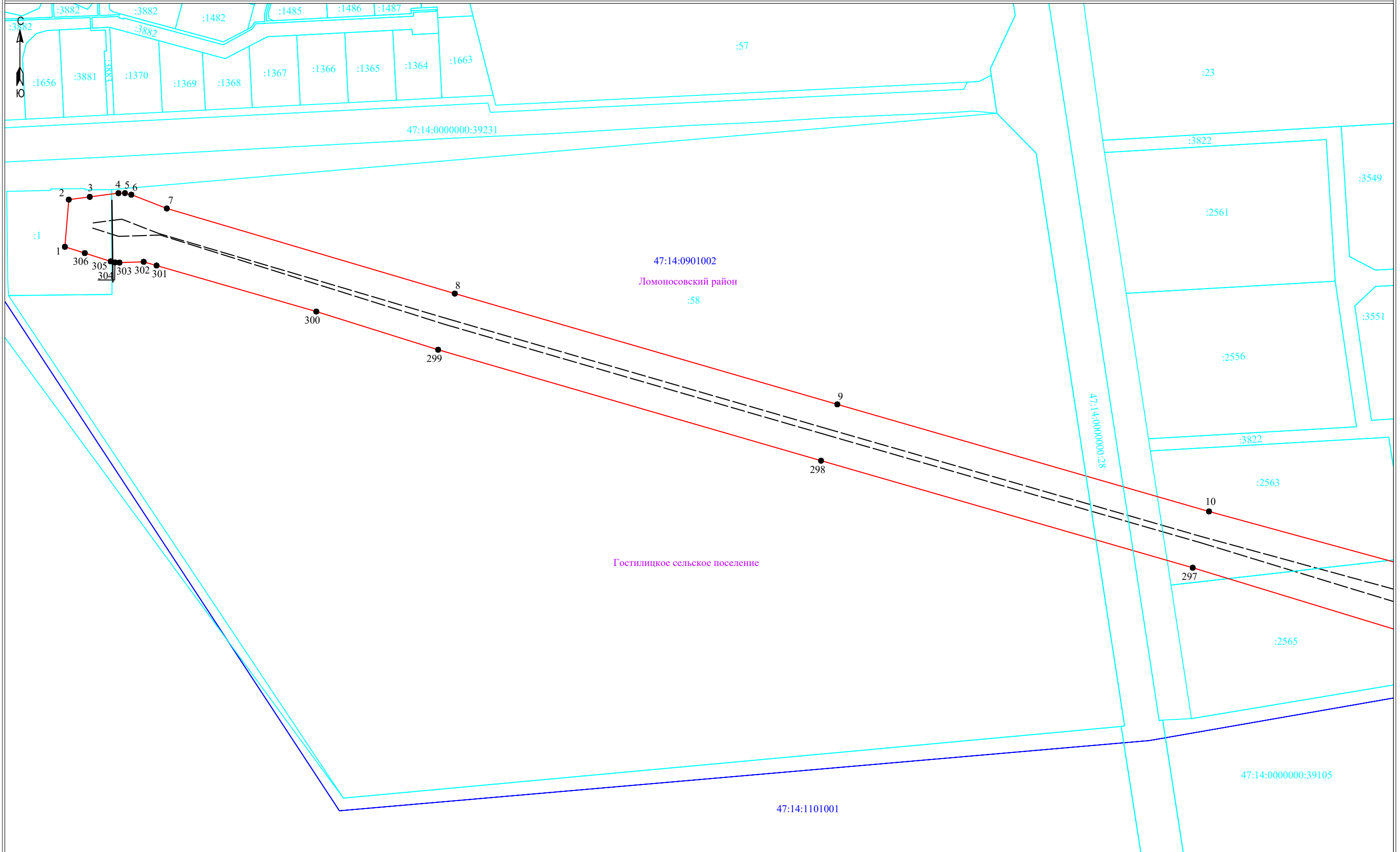
Условные обозначения:

- - граница публичного сервитута
- - граница сооружения - ВЛ 35 кВ Кипенская-1 (Кадастровый номер 47:14:0000000:7004)
- - граница муниципального образования по сведениям ЕГРН
- 47:23:0154001 - номер кадастрового квартала
- - граница кадастрового квартала

Масштаб 1:70000



Подпись _____ Дата " 5 " февраля 2024 г

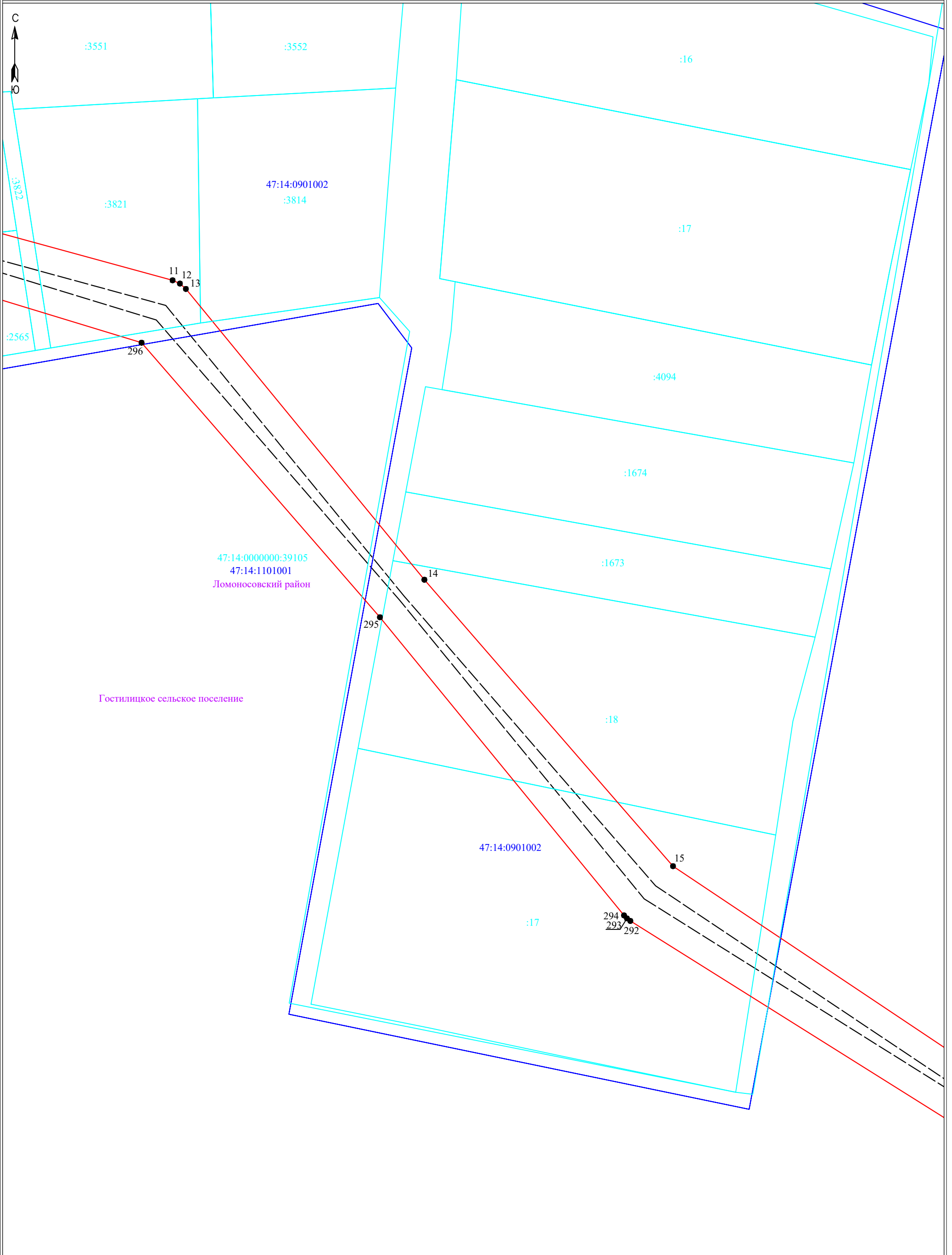


- Условные обозначения:**
- - граница публичного сервитута
 - - граница земельного участка, сведения о котором содержатся в ЕГРН
 - — — — — воздушная линия электропередач высокого напряжения ВЛ 35кВ
 - 47:14:0602004 - номер кадастрового квартала
 - — — — — граница кадастрового квартала
 - :11 - обозначение земельного участка, сведения о котором содержатся в ЕГРН
 - - обозначение характерных точек границы публичного сервитута
 - — — — — граница сооружения - ВЛ 35 кВ Кипенская-1 (Кадастровый номер 47:14:0000000:7004)

Масштаб 1:2000



Подпись _____ Дата " 5 " февраля 2024 г



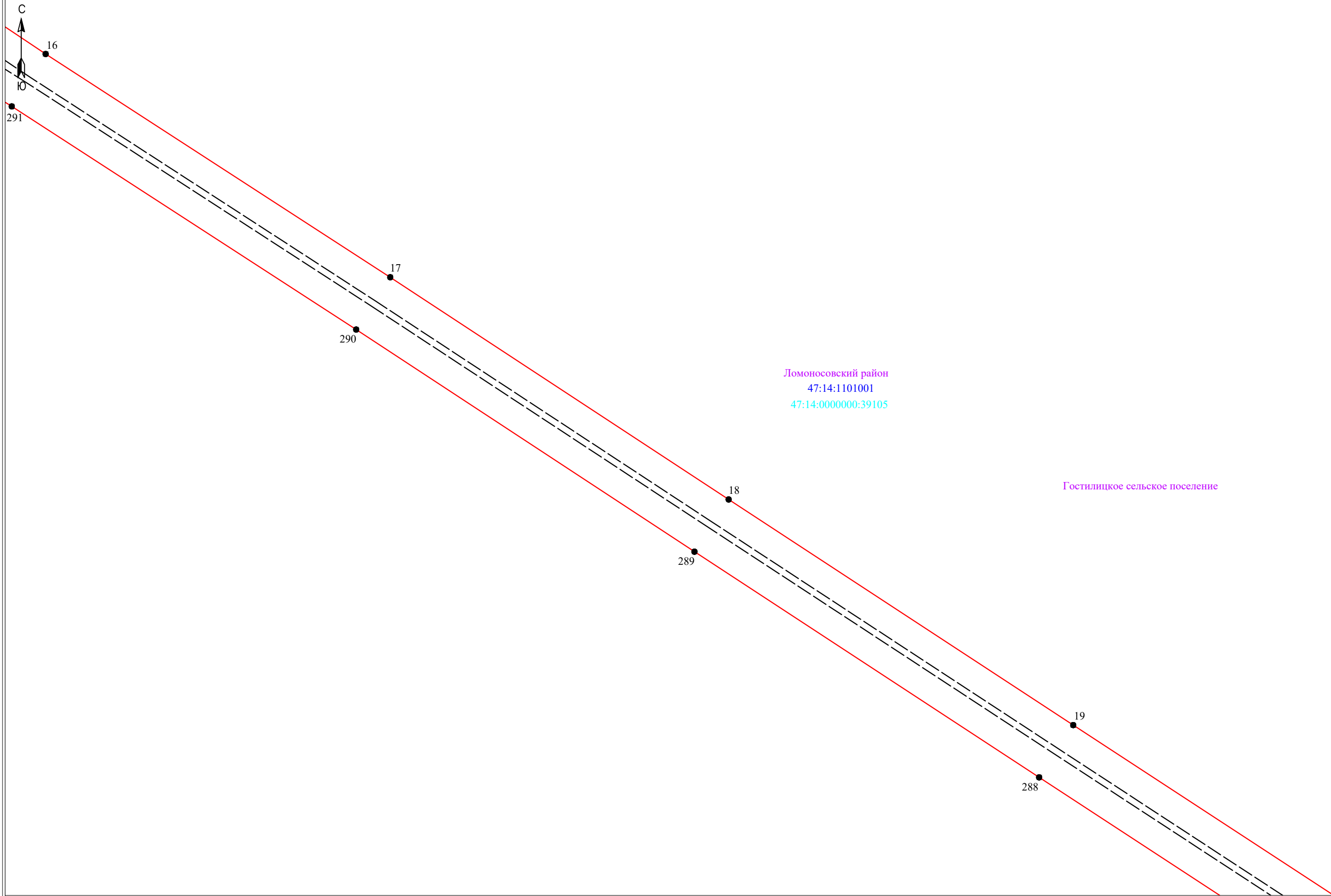
Условные обозначения:

- - граница публичногo сервитута
- - граница земельного участка, сведения о котором содержатся в ЕГРН
- - воздушная линия электропередач высокого напряжения ВЛ 35кВ
- - граница кадастрового квартала
- - граница кадастрового квартала
- : - обозначение земельного участка, сведения о котором содержатся в ЕГРН
- - обозначение характерных точек границы публичногo сервитута
- - - - граница сооружения - ВЛ 35 кВ Кипенская-1 (Кадастровый номер 47:14:0000000:7004)

Масштаб 1:2000



Подпись _____ Дата " 5 " февраля 2024 г

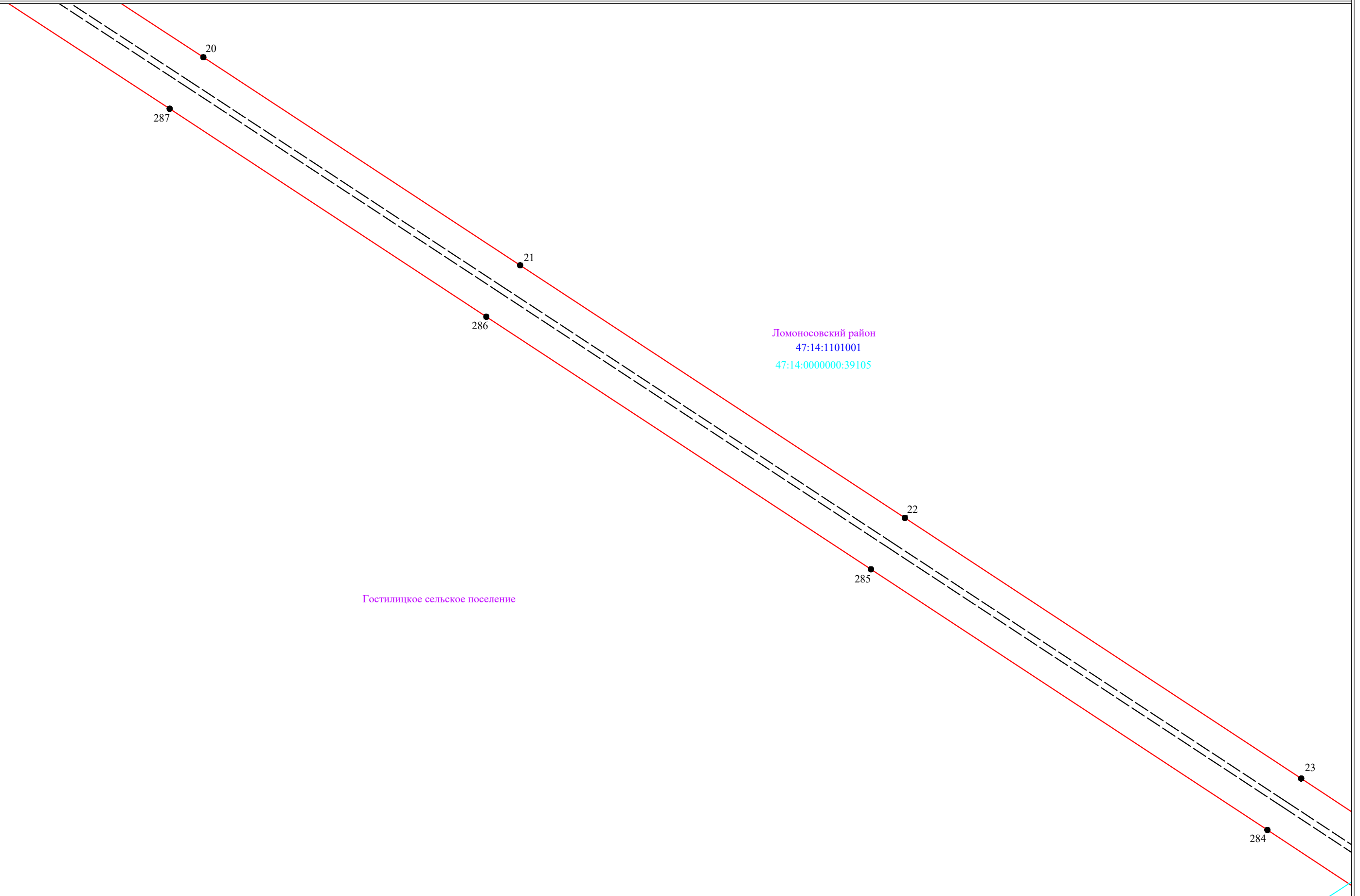


Масштаб 1:2000

- Условные обозначения:**
- ▭ - граница публичного сервитута
 - граница земельного участка, сведения о котором содержатся в ЕГРН
 - +—+—+— - воздушная линия электропередач высокого напряжения ВЛ 35кВ
 - 47:14:0602004 - номер кадастрового квартала
 - - граница кадастрового квартала
 - :11 - обозначение земельного участка, сведения о котором содержатся в ЕГРН
 - - обозначение характерных точек границы публичного сервитута
 - граница сооружения - ВЛ 35 кВ Кипенская-1 (Кадастровый номер 47:14:0000000:7004)



Подпись _____ Дата " 5 " февраля 2024 г

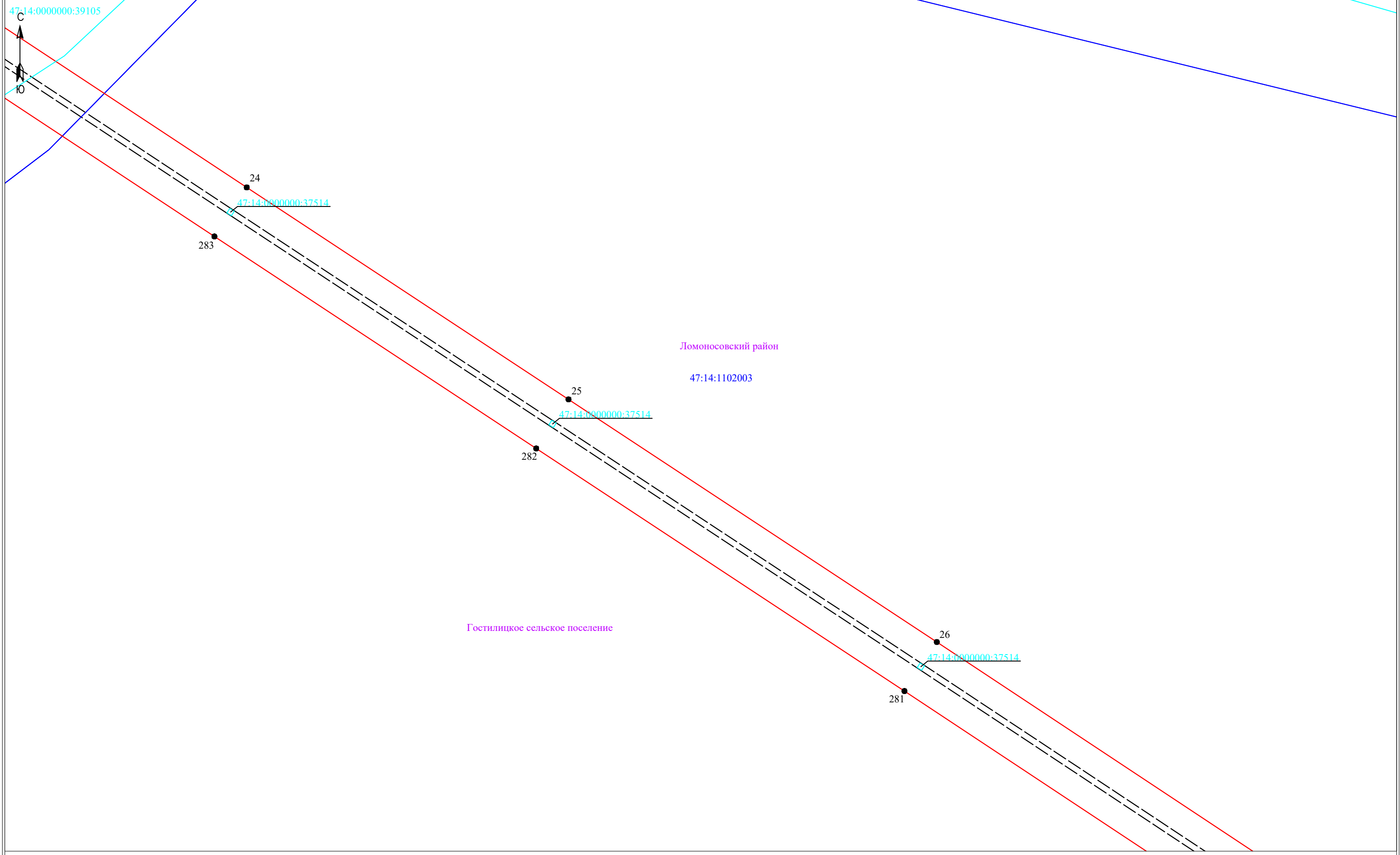


Масштаб 1:2000

- Условные обозначения:**
- граница публичного сервитута
 - граница земельного участка, сведения о котором содержатся в ЕГРН
 - воздушная линия электропередач высокого напряжения ВЛ 35кВ
 - номер кадастрового квартала
 - граница кадастрового квартала
 - обозначение земельного участка, сведения о котором содержатся в ЕГРН
 - обозначение характерных точек границы публичного сервитута
 - граница сооружения - ВЛ 35 кВ Кипенская-1 (Кадастровый номер 47:14:0000000:7004)



Подпись _____ Дата "5" февраля 2024 г



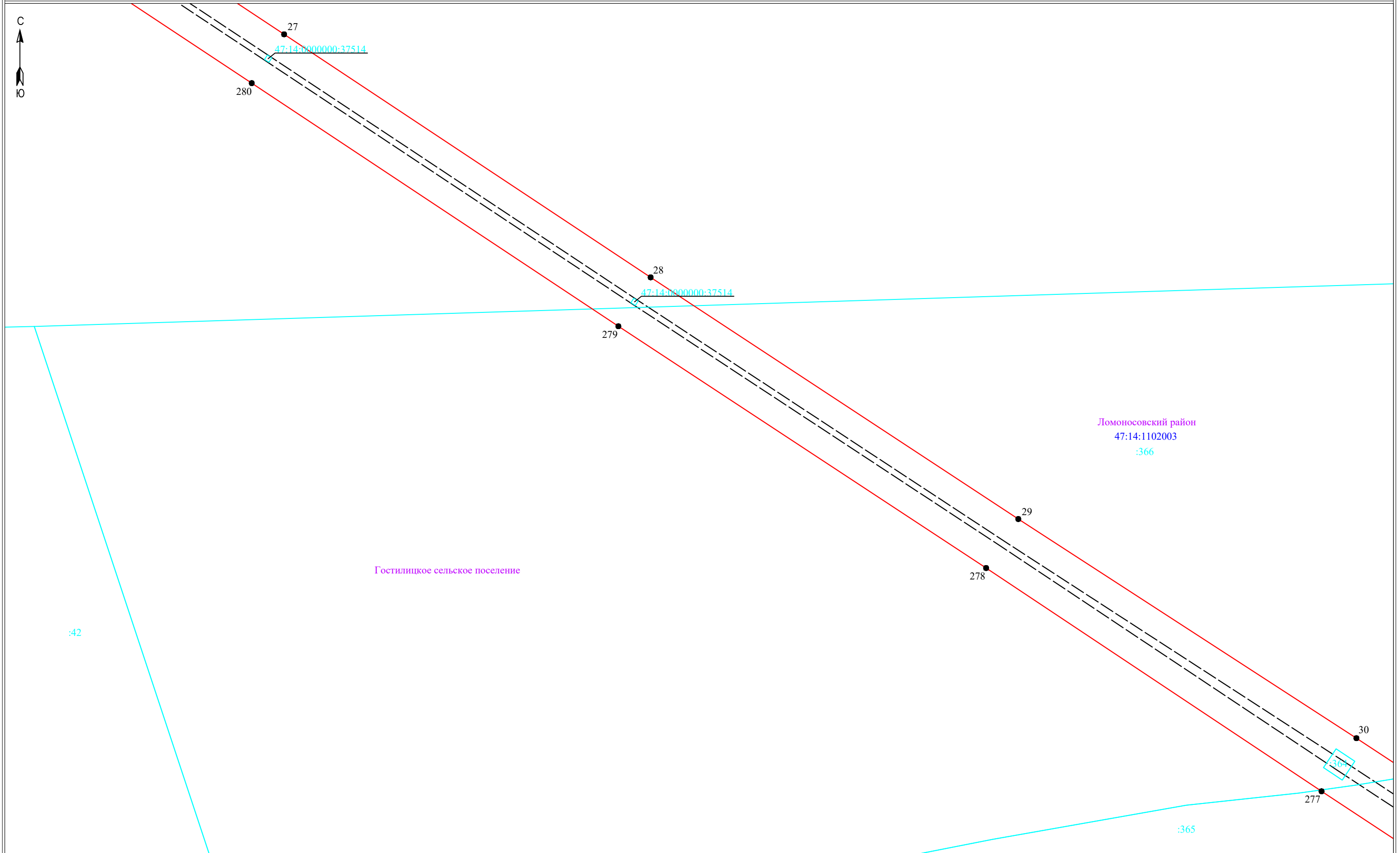
Масштаб 1:2000

Условные обозначения:









- - граница публичного сервитута
- - граница земельного участка, сведения о котором содержатся в ЕГРН
- - воздушная линия электропередач высокого напряжения ВЛ 35кВ
- - граница кадастрового квартала
- - граница кадастрового квартала
- :11 - обозначение земельного участка, сведения о котором содержатся в ЕГРН
- - обозначение характерных точек границы публичного сервитута
- — - граница сооружения - ВЛ 35 кВ Кипенская-1 (Кадастровый номер 47:14:0000000:7004)



Подпись _____ Дата " 5 " февраля 2024 г



Условные обозначения:

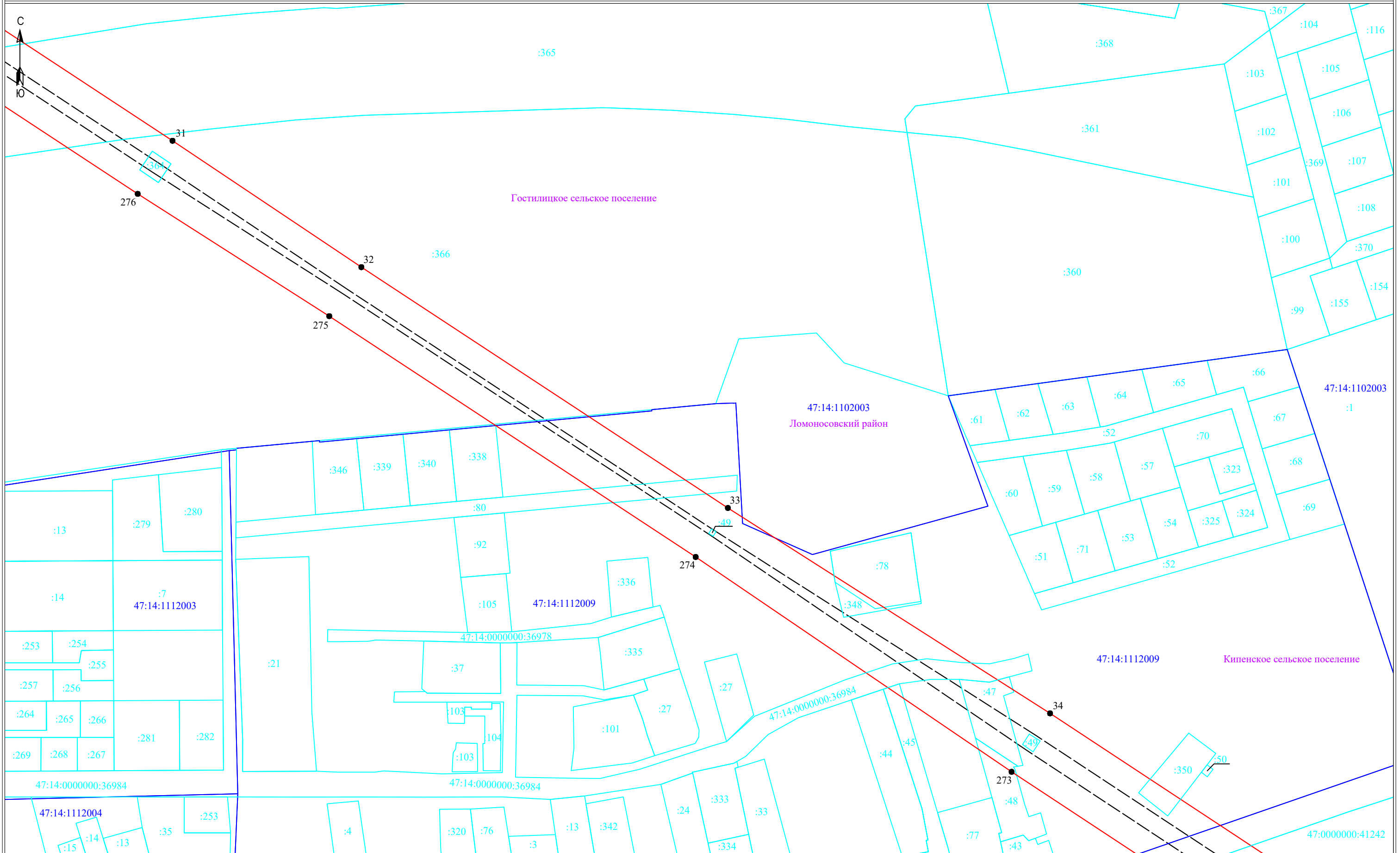
-  - граница публичного сервитута
-  - граница земельного участка, сведения о котором содержатся в ЕГРН
-  - воздушная линия электропередач высокого напряжения ВЛ 35кВ
-  - номер кадастрового квартала
-  - граница кадастрового квартала
-  :11 - обозначение земельного участка, сведения о котором содержатся в ЕГРН
-  ● - обозначение характерных точек границы публичного сервитута
-  - граница сооружения - ВЛ 35 кВ Кипенская-1 (Кадастровый номер 47:14:0000000:7004)

Масштаб 1:2000



Подпись _____

Дата " 5 " февраля 2024 г

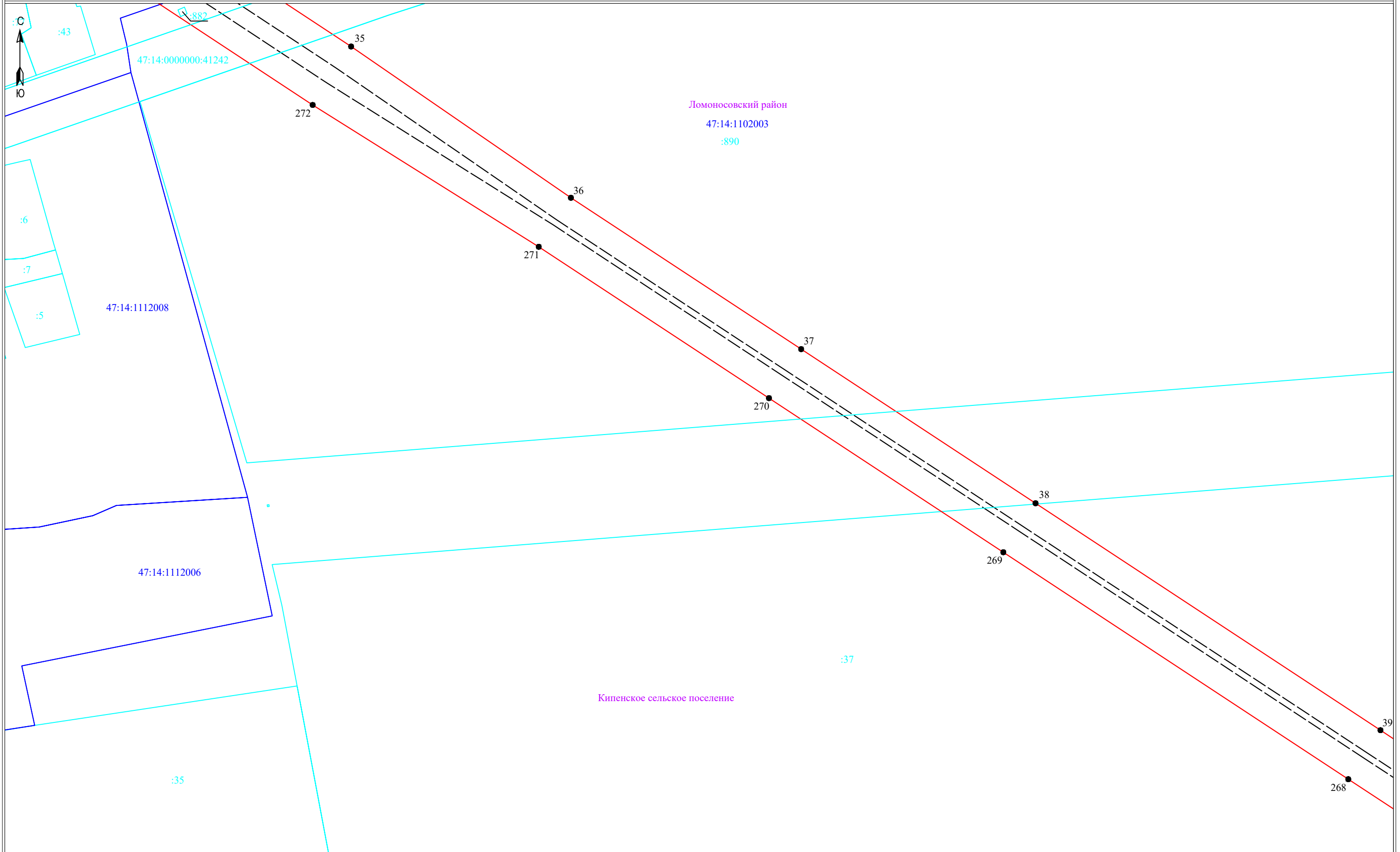


- Условные обозначения:**
- граница публичного сервитута
 - граница земельного участка, сведения о котором содержатся в ЕГРН
 - воздушная линия электропередач высокого напряжения ВЛ 35кВ
 - 47:14:0602004 - номер кадастрового квартала
 - граница кадастрового квартала
 - :11 - обозначение земельного участка, сведения о котором содержатся в ЕГРН
 - - обозначение характерных точек границы публичного сервитута
 - граница сооружения - ВЛ 35 кВ Кипенская-1 (Кадастровый номер 47:14:0000000:7004)

Масштаб 1:2000



Подпись _____ Дата "5" февраля 2024 г

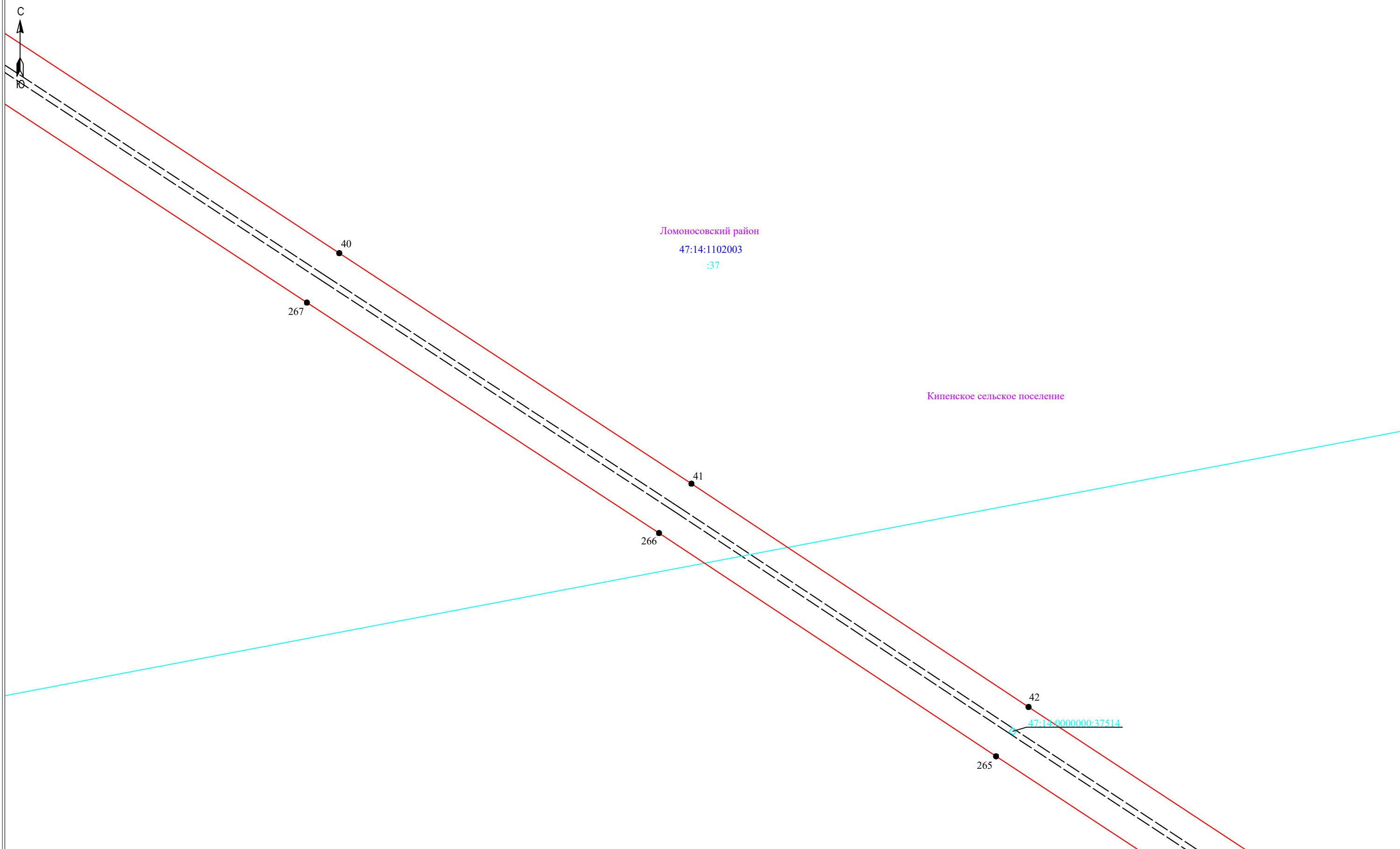


Масштаб 1:2000

- Условные обозначения:**
- граница публичного сервитута
 - граница земельного участка, сведения о котором содержатся в ЕГРН
 - воздушная линия электропередач высокого напряжения ВЛ 35кВ
 - 47:14:0602004 - номер кадастрового квартала
 - граница кадастрового квартала
 - :11 - обозначение земельного участка, сведения о котором содержатся в ЕГРН
 - - обозначение характерных точек границы публичного сервитута
 - граница сооружения - ВЛ 35 кВ Кипенская-1 (Кадастровый номер 47:14:0000000:7004)



Подпись _____ Дата " 5 " февраля 2024 г



Ломоносовский район
47:14:1102003
:37

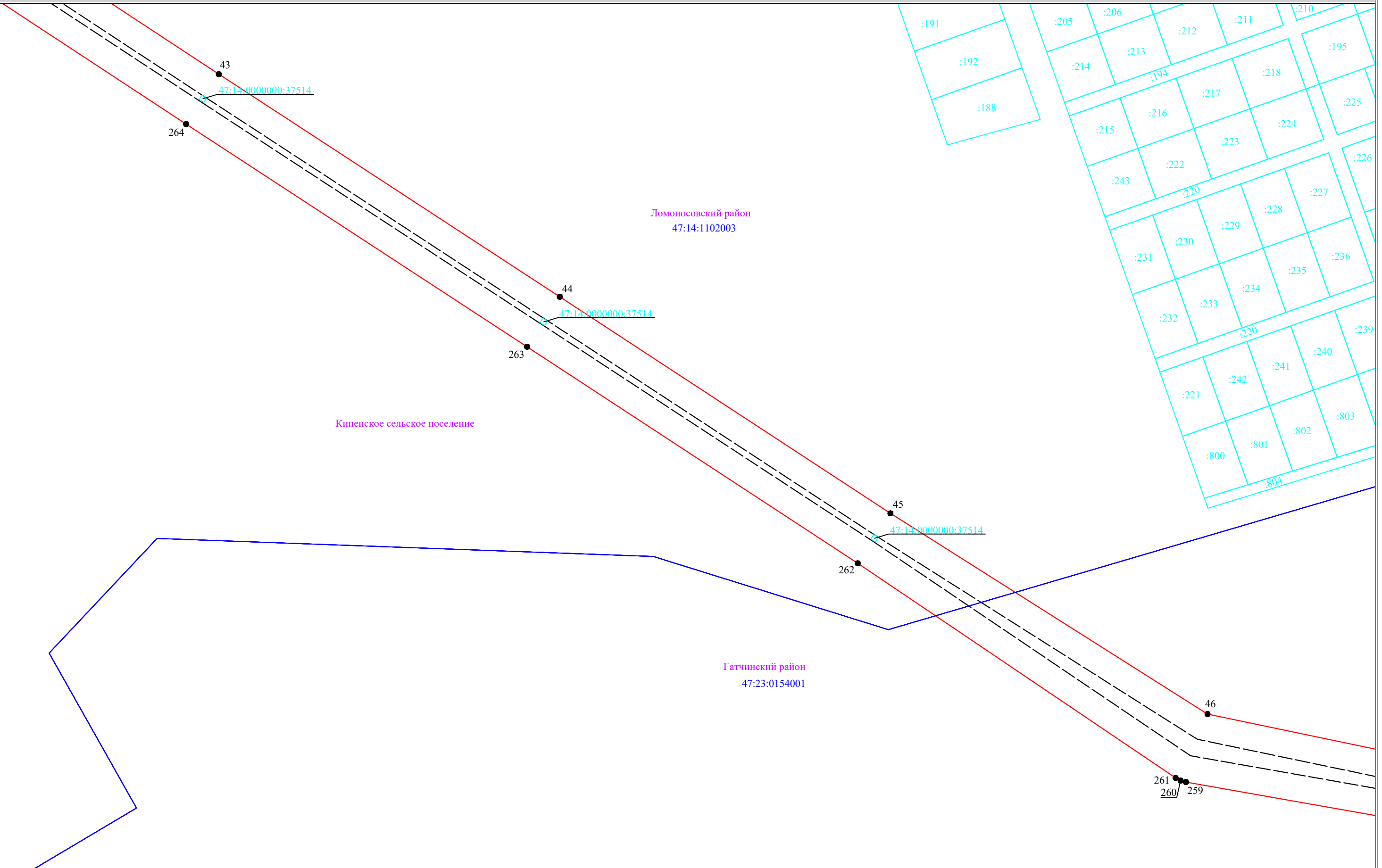
Кипенское сельское поселение

Масштаб 1:2000

- Условные обозначения:**
- - граница публичного сервитута
 - - граница земельного участка, сведения о котором содержатся в ЕГРН
 - - воздушная линия электропередач высокого напряжения ВЛ 35кВ
 - 47:14:0602004 - номер кадастрового квартала
 - - граница кадастрового квартала
 - :11 - обозначение земельного участка, сведения о котором содержатся в ЕГРН
 - - обозначение характерных точек границы публичного сервитута
 - - - - граница сооружения - ВЛ 35 кВ Кипенская-1 (Кадастровый номер 47:14:0000000:7004)



Подпись _____ Дата " 5 " февраля 2024 г



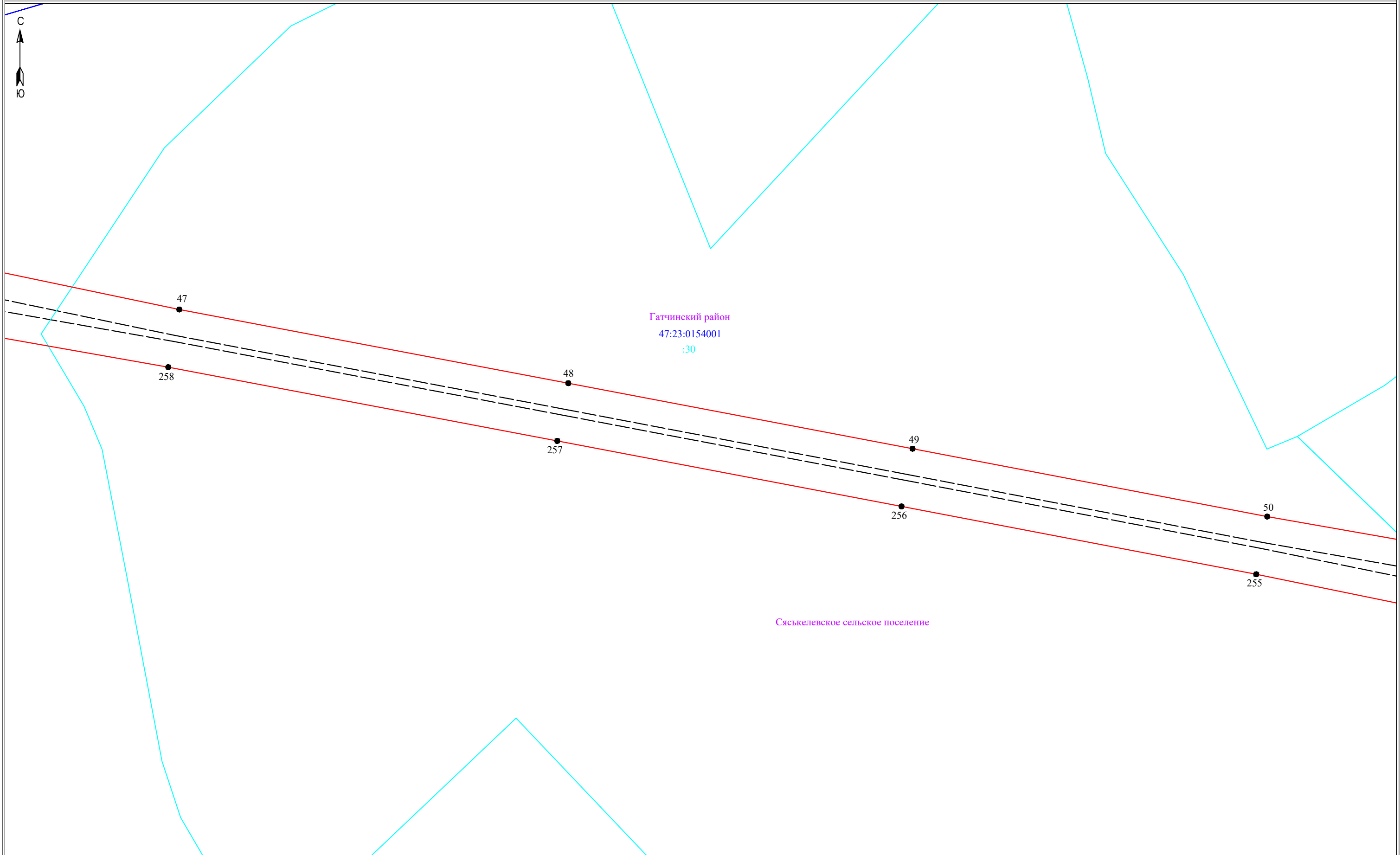
- Условные обозначения:**
- - граница публичного сервитута
 - - граница земельного участка, сведения о котором содержатся в ЕГРН
 - - воздушная линия электропередач высокого напряжения ВЛ 35кВ
 - - номер кадастрового квартала
 - - граница кадастрового квартала
 - :11 - обозначение земельного участка, сведения о котором содержатся в ЕГРН
 - - обозначение характерных точек границы публичного сервитута
 - - - - граница сооружения - ВЛ 35 кВ Кипенская-1 (Кадастровый номер 47:14:0000000:7004)

Масштаб 1:2000



Подпись _____

Дата " 5 " февраля 2024 г



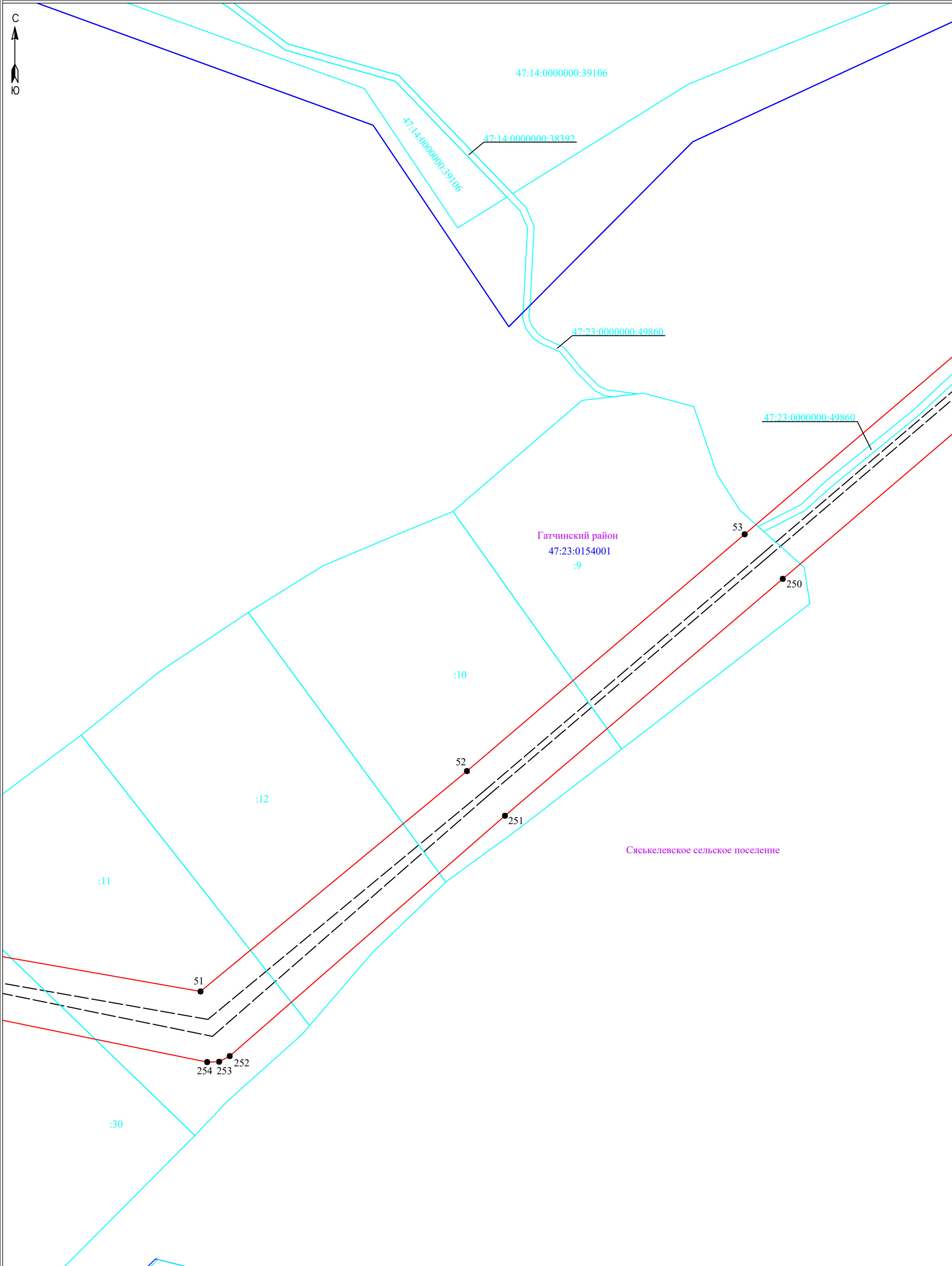
Масштаб 1:2000

- Условные обозначения:**
- ▭ - граница публичного сервитута
 - ▭ - граница земельного участка, сведения о котором содержатся в ЕГРН
 - - воздушная линия электропередач высокого напряжения ВЛ 35кВ
 - 47:14:0602004 - номер кадастрового квартала
 - ▭ - граница кадастрового квартала
 - :11 - обозначение земельного участка, сведения о котором содержатся в ЕГРН
 - - обозначение характерных точек границы публичного сервитута
 - - граница сооружения - ВЛ 35 кВ Кипенская-1 (Кадастровый номер 47:14:0000000:7004)



Подпись _____

Дата " 5 " февраля 2024 г



Гатчинский район
47:23:0154001
:9

Сяськелевское сельское поселение

Условные обозначения:

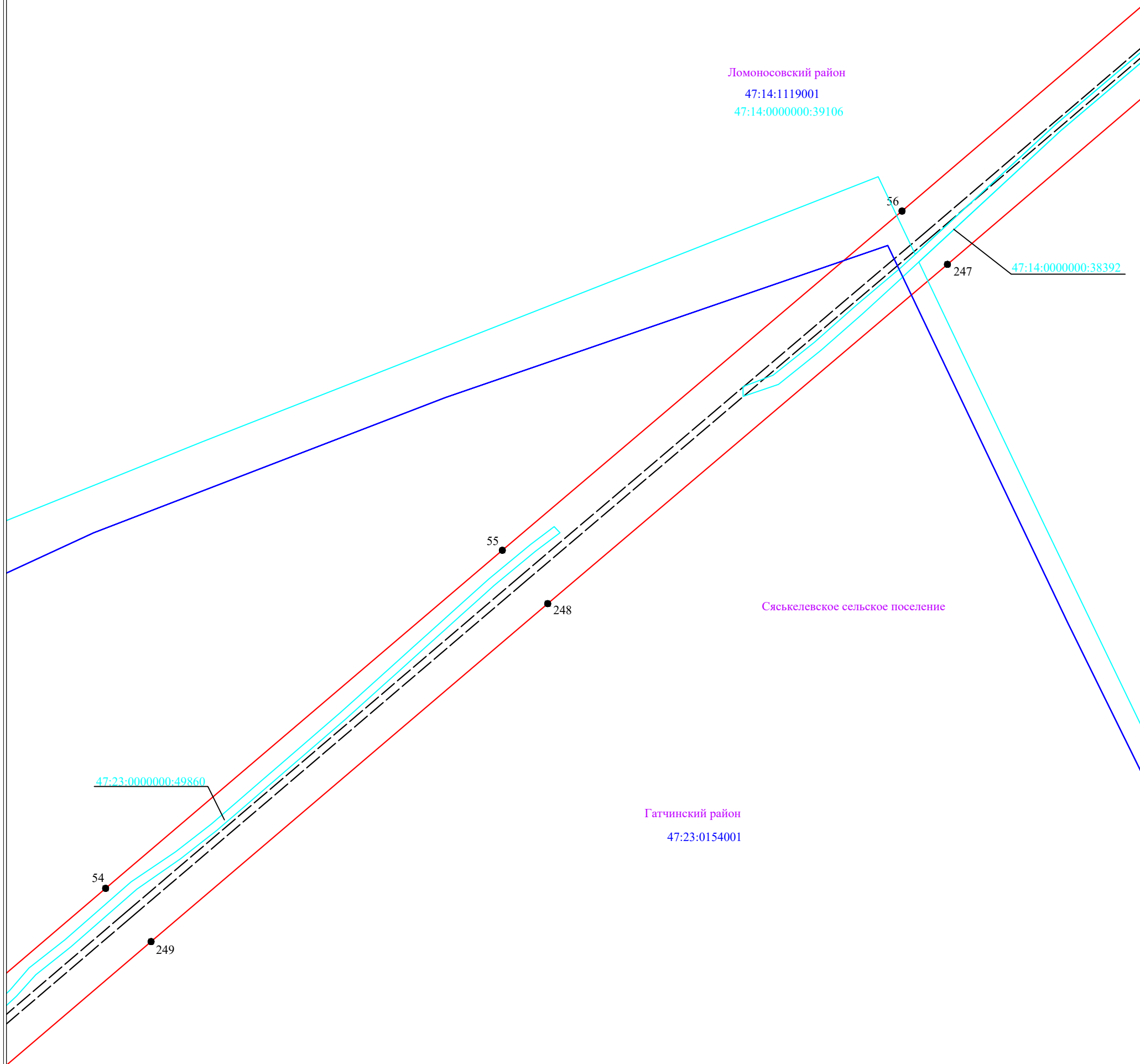
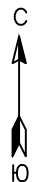
Масштаб 1:2000

- - граница публичного сервитута
- - граница земельного участка, сведения о котором содержатся в ЕГРН
- - воздушная линия электропередачи высокого напряжения ВЛ 35кВ
- 47:14:0602004 - номер кадастрового квартала
- - граница кадастрового квартала
- :11 - обозначение земельного участка, сведения о котором содержатся в ЕГРН
- - обозначение характерных точек границы публичного сервитута
- — - граница сооружения - ВЛ 35 кВ Кипенская-1 (Кадастровый номер 47:14:0000000:7004)

Подпись _____



Дата " 5 " февраля 2024 г



Условные обозначения:

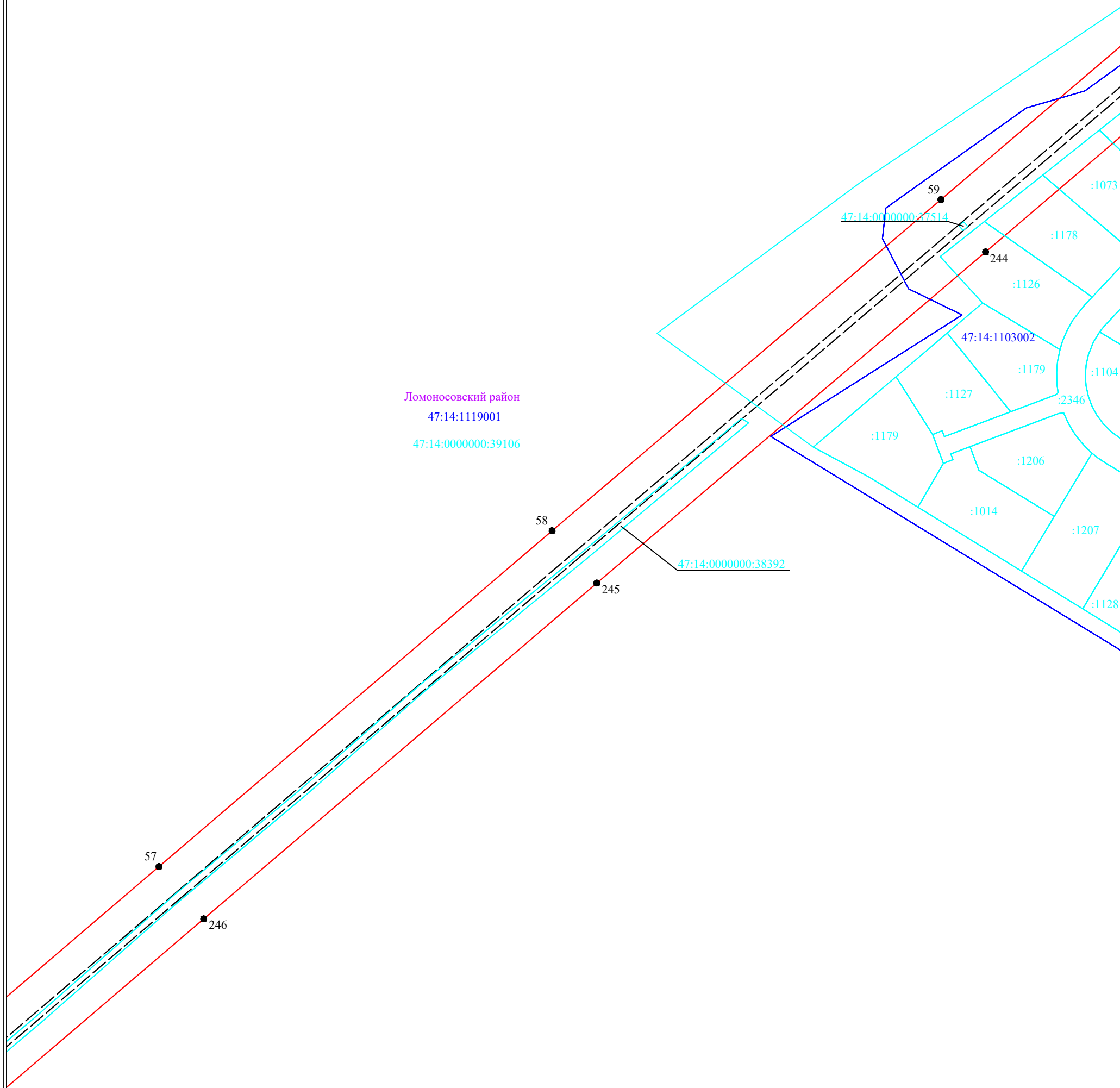
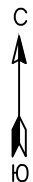
Масштаб 1:2000

- - - - граница публичного сервитута
- - - - граница земельного участка, сведения о котором содержатся в ЕГРН
- - - - воздушная линия электропередач высокого напряжения ВЛ 35кВ
- - - - номер кадастрового квартала
- - - - граница кадастрового квартала
- :11 - обозначение земельного участка, сведения о котором содержатся в ЕГРН
- - обозначение характерных точек границы публичного сервитута
- - - - граница сооружения - ВЛ 35 кВ Кипенская-1 (Кадастровый номер 47:14:0000000:7004)

Подпись _____



Дата " 5 " февраля 2024 г



Ломоносовский район
47:14:1119001
47:14:0000000:39106

47:14:0000000:38392

47:14:0000000:37514

Условные обозначения:

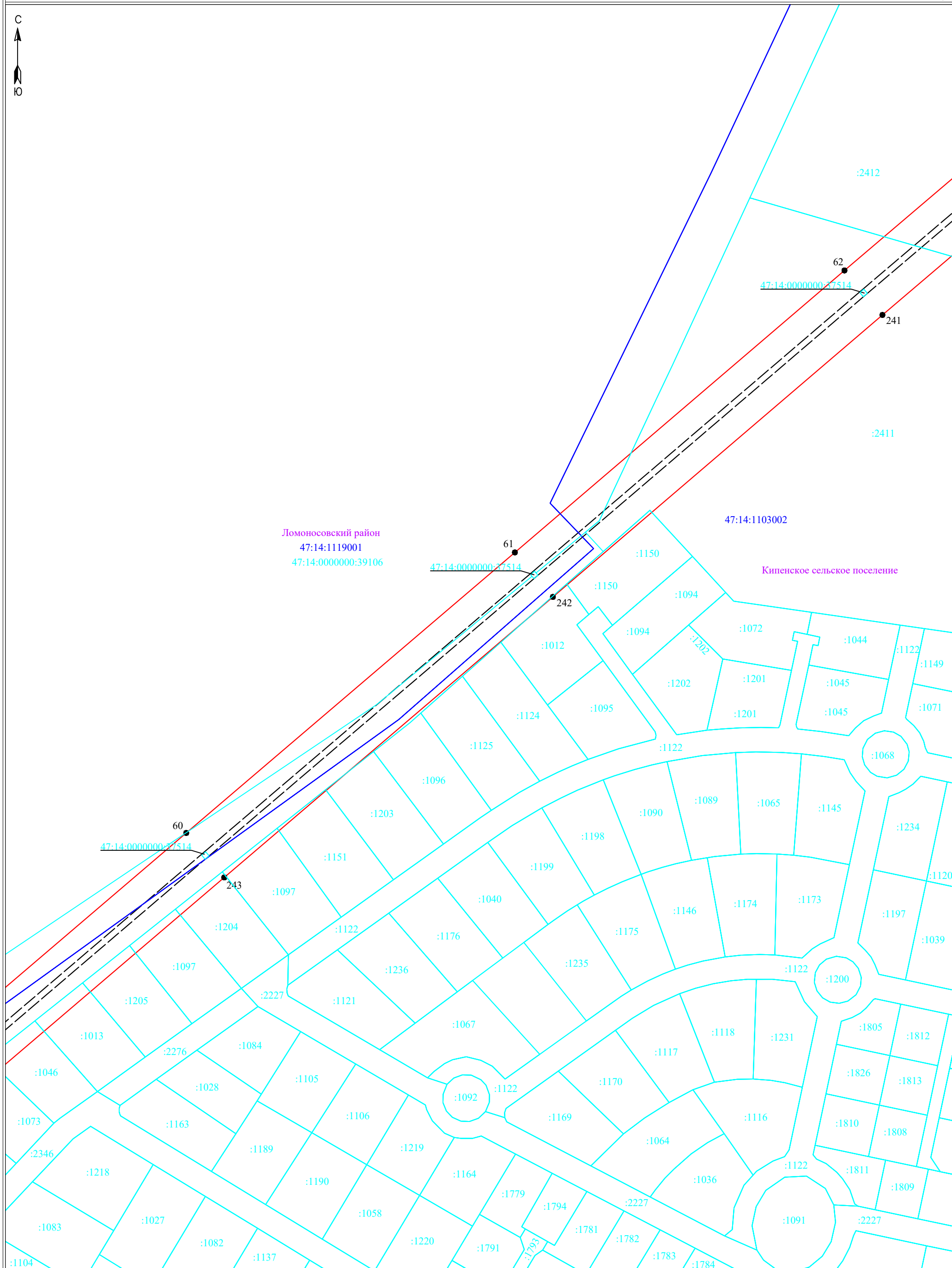
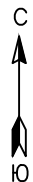
Масштаб 1:2000

- - граница публичного сервитута
- - граница земельного участка, сведения о котором содержатся в ЕГРН
- - воздушная линия электропередач высокого напряжения ВЛ 35кВ
- 47:14:0602004 - номер кадастрового квартала
- - граница кадастрового квартала
- :11 - обозначение земельного участка, сведения о котором содержатся в ЕГРН
- 3 - обозначение характерных точек границы публичного сервитута
- — - граница сооружения - ВЛ 35 кВ Кипенская-1 (Кадастровый номер 47:14:0000000:7004)

Подпись _____



Дата " 5 " февраля 2024 г



Условные обозначения:

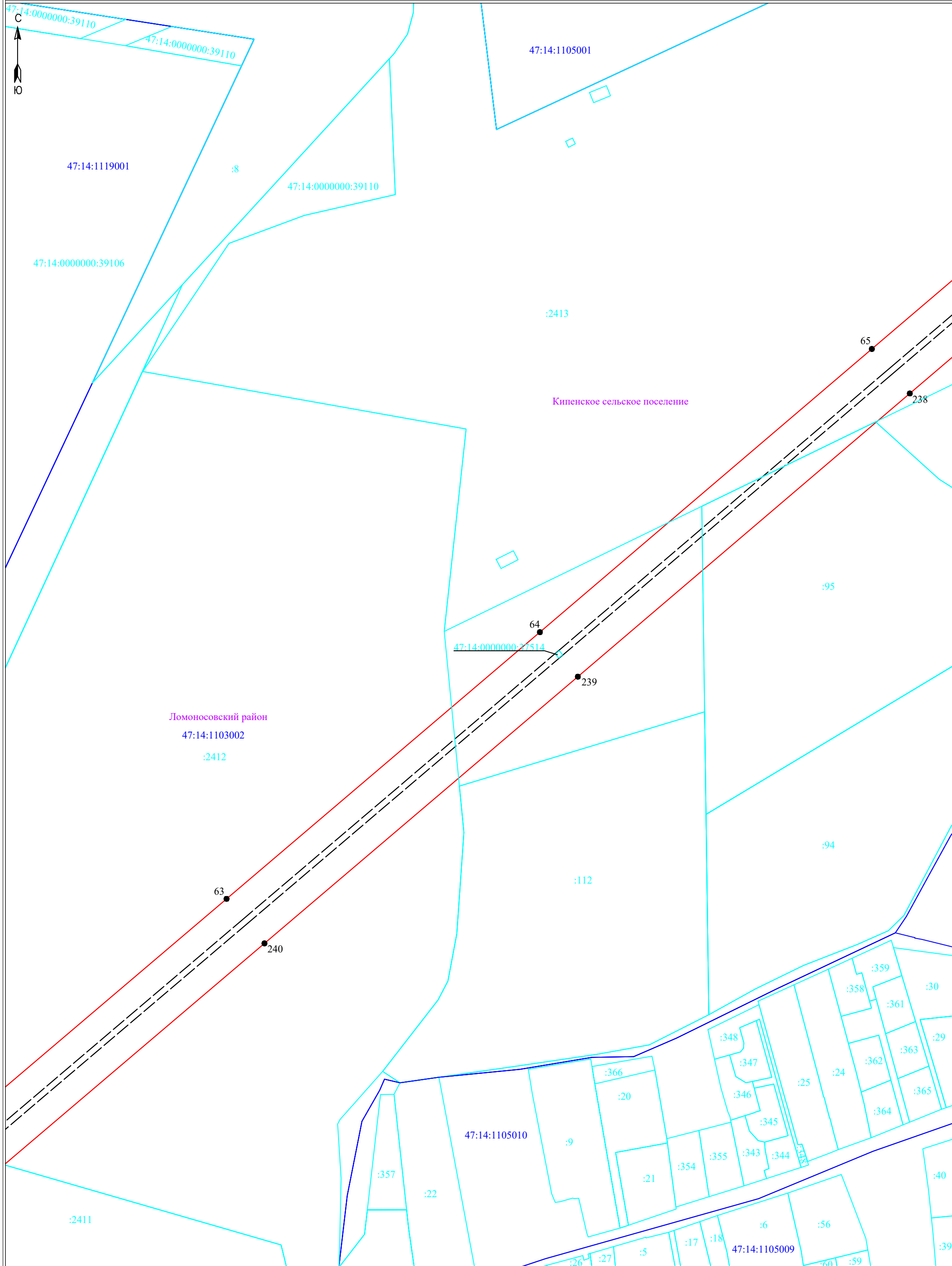
Масштаб 1:2000

- граница публичного сервитута
- граница земельного участка, сведения о котором содержатся в ЕГРН
- воздушная линия электропередач высокого напряжения ВЛ 35кВ
- 47:14:0602004 - номер кадастрового квартала
- граница кадастрового квартала
- :11 - обозначение земельного участка, сведения о котором содержатся в ЕГРН
- 3 - обозначение характерных точек границы публичного сервитута
- - - граница сооружения - ВЛ 35 кВ Кипенская-1 (Кадастровый номер 47:14:0000000:7004)

Подпись _____



Дата " 5 " февраля 2024 г



Условные обозначения:

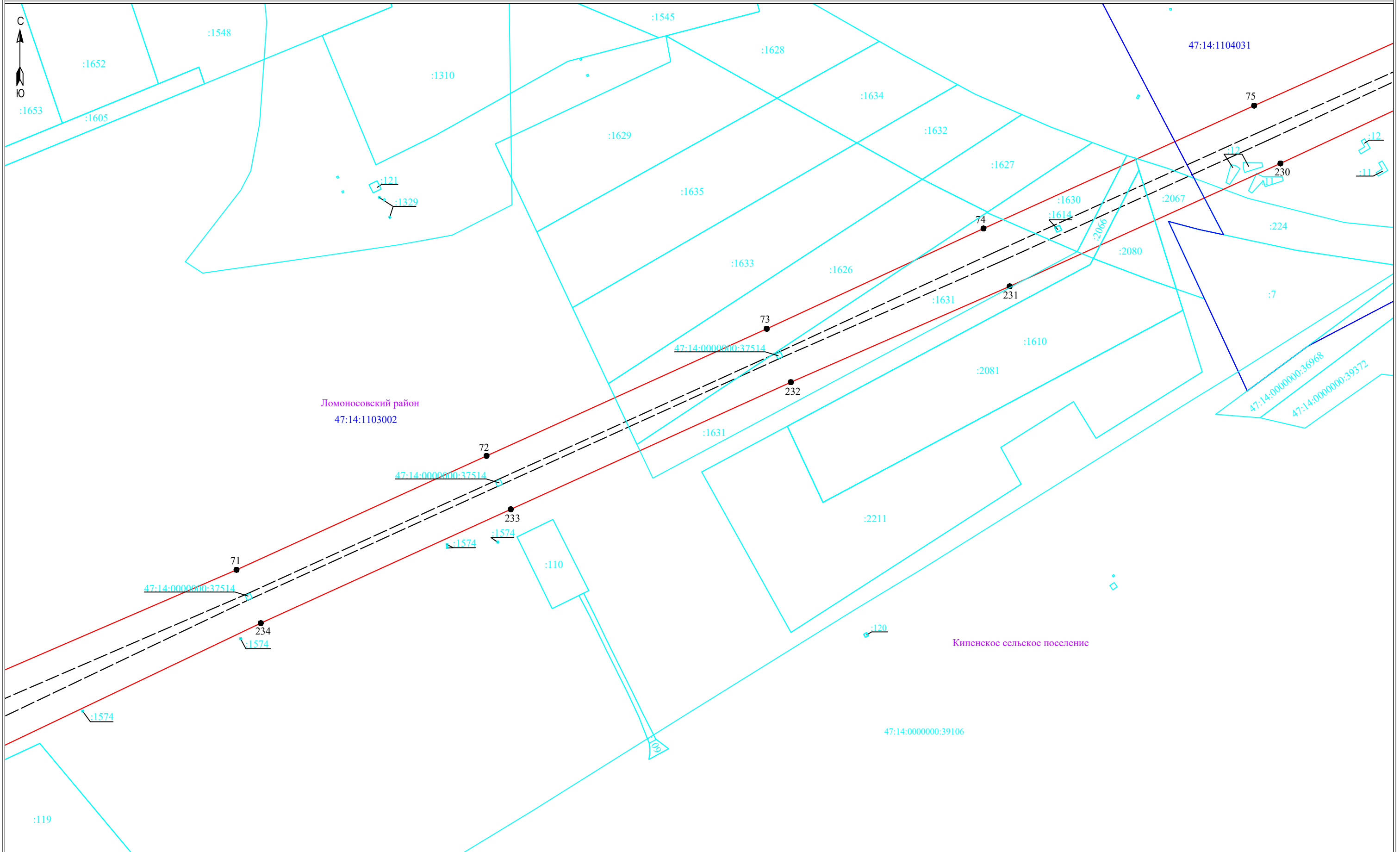
- - граница публичного сервитута
- - граница земельного участка, сведения о котором содержатся в ЕГРН
- - воздушная линия электропередач высокого напряжения ВЛ 35кВ
- 47:14:0602004 - номер кадастрового квартала
- - граница кадастрового квартала
- :11 - обозначение земельного участка, сведения о котором содержатся в ЕГРН
- 3 - обозначение характерных точек границы публичного сервитута
- - граница сооружения - ВЛ 35 кВ Кипенская-1 (Кадастровый номер 47:14:0000000:7004)

Масштаб 1:2000



Подпись _____ Дата " 5 " февраля 2024 г

Схема расположения границ публичного сервитута



Условные обозначения:

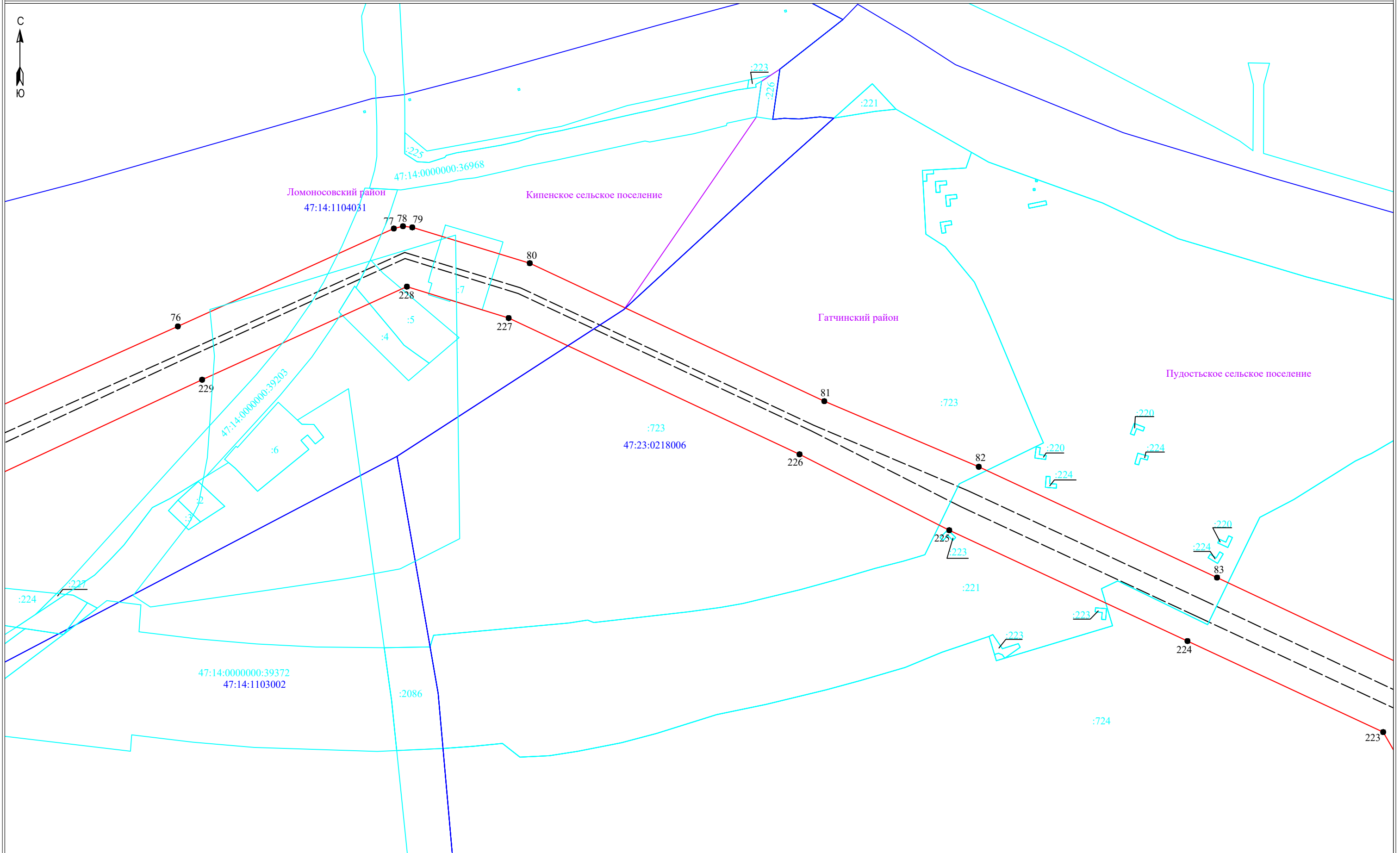
- ▭ - граница публичного сервитута
- ▭ - граница земельного участка, сведения о котором содержатся в ЕГРН
- - воздушная линия электропередач высокого напряжения ВЛ 35кВ
- - граница кадастрового квартала
- :11 - обозначение земельного участка, сведения о котором содержатся в ЕГРН
- - обозначение характерных точек границы публичного сервитута
- - граница сооружения - ВЛ 35 кВ Кипенская-1 (Кадастровый номер 47:14:0000000:7004)

Масштаб 1:2000



Подпись _____

Дата " 5 " февраля 2024 г

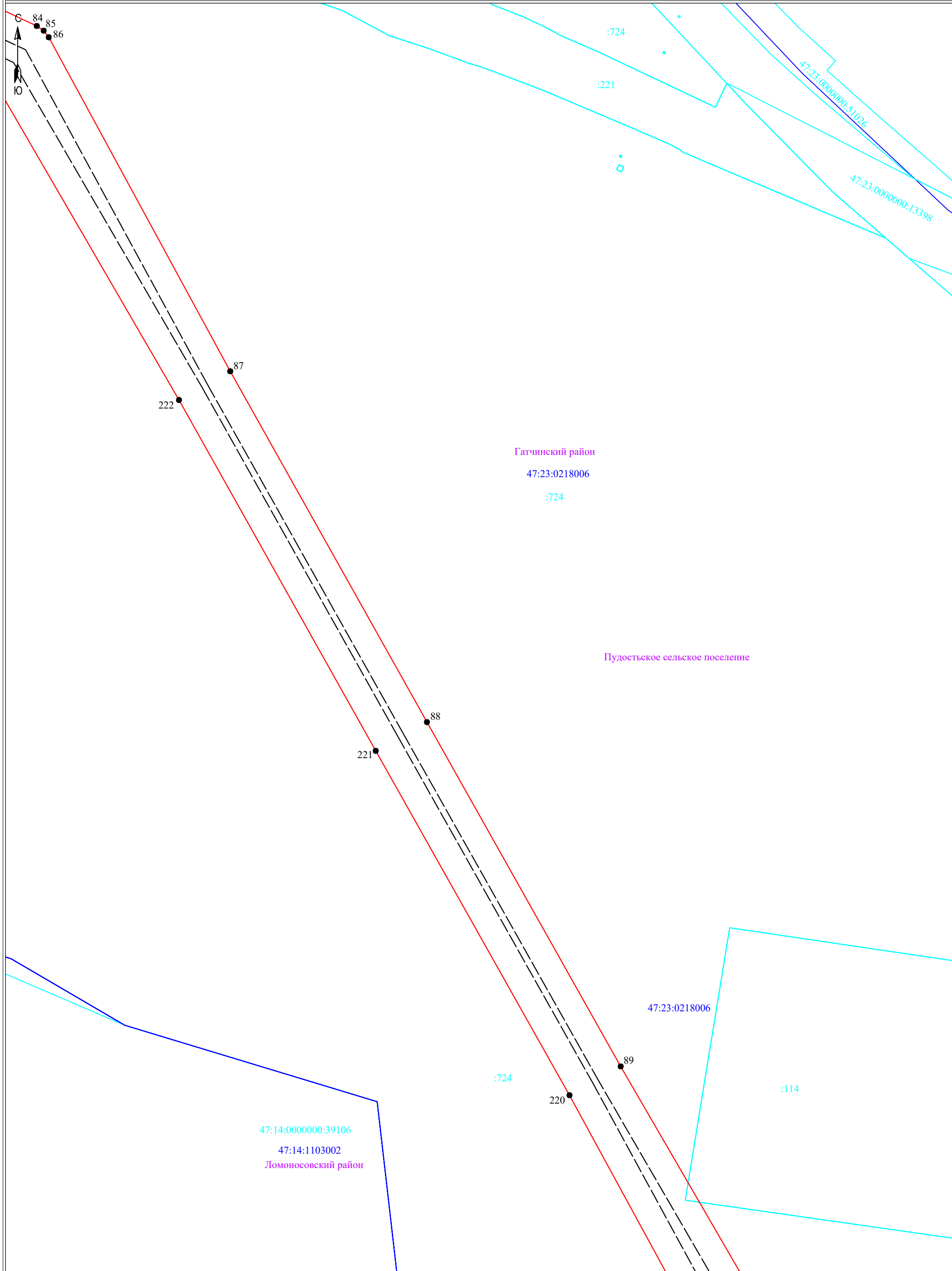


Масштаб 1:2000

- Условные обозначения:**
- ▭ - граница публичного сервитута
 - ▭ - граница земельного участка, сведения о котором содержатся в ЕГРН
 - - воздушная линия электропередач высокого напряжения ВЛ 35кВ
 - 47:14:0602004 - номер кадастрового квартала
 - ▭ - граница кадастрового квартала
 - :11 - обозначение земельного участка, сведения о котором содержатся в ЕГРН
 - - обозначение характерных точек границы публичного сервитута
 - - - - граница сооружения - ВЛ 35 кВ Кипенская-1 (Кадастровый номер 47:14:0000000:7004)



Подпись _____ Дата "5" февраля 2024 г



Гатчинский район
47:23:0218006
:724

Пудостьское сельское поселение

47:14:0000000:39106
47:14:1103002
Ломоносовский район

47:23:0218006

:724

220

:114

Условные обозначения:

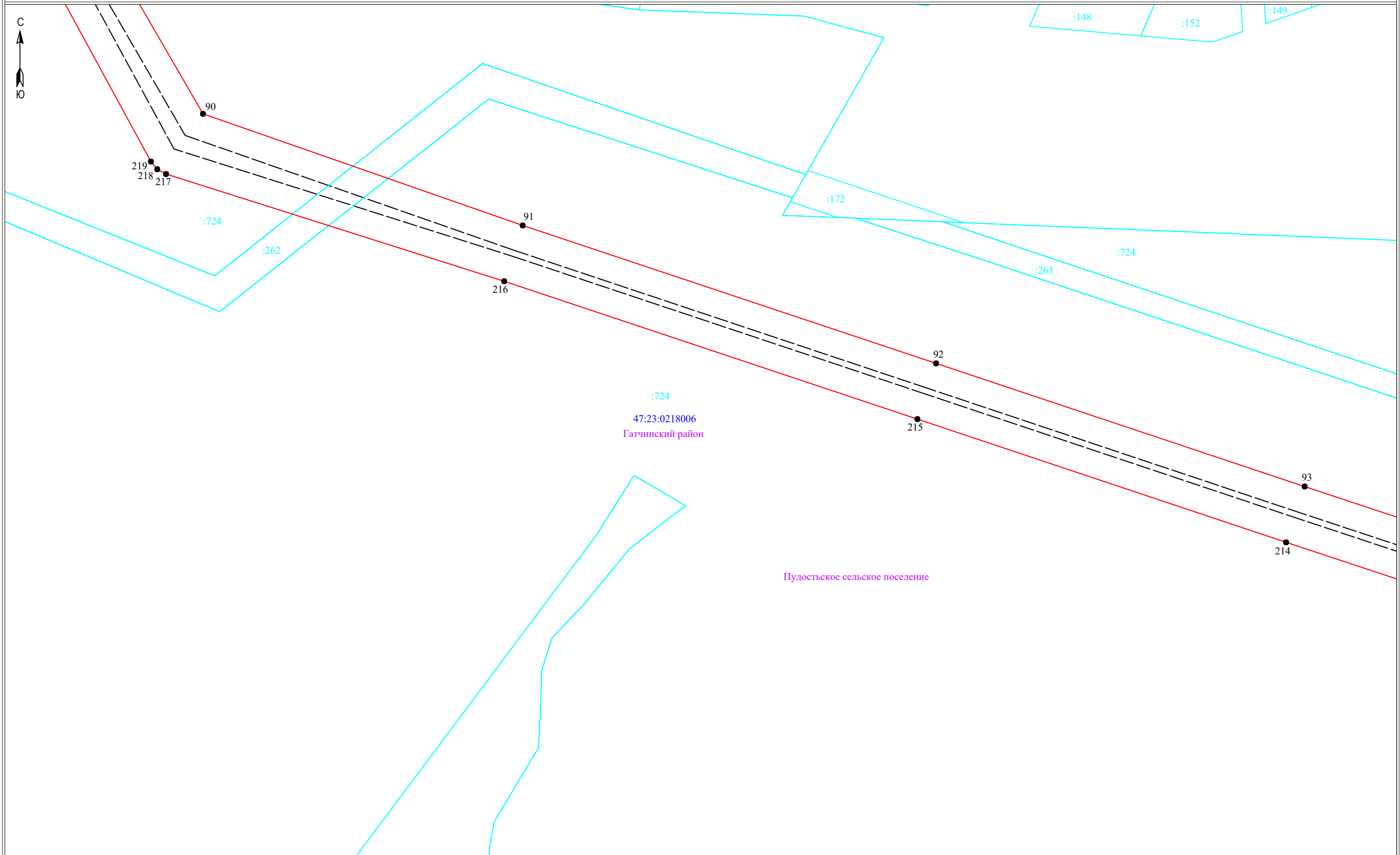
Масштаб 1:2000

- граница публичногo сервитута
- граница земельного участка, сведения о котором содержатся в ЕГРН
- воздушная линия электропередач высокого напряжения ВЛ 35кВ
- 47:14:0602004 - номер кадастрового квартала
- граница кадастрового квартала
- :11 - обозначение земельного участка, сведения о котором содержатся в ЕГРН
- 3 - обозначение характерных точек границы публичногo сервитута
- - - граница сооружения - ВЛ 35 кВ Кипенская-1 (Кадастровый номер 47:14:0000000:7004)

Подпись _____



Дата " 5 " февраля 2024 г

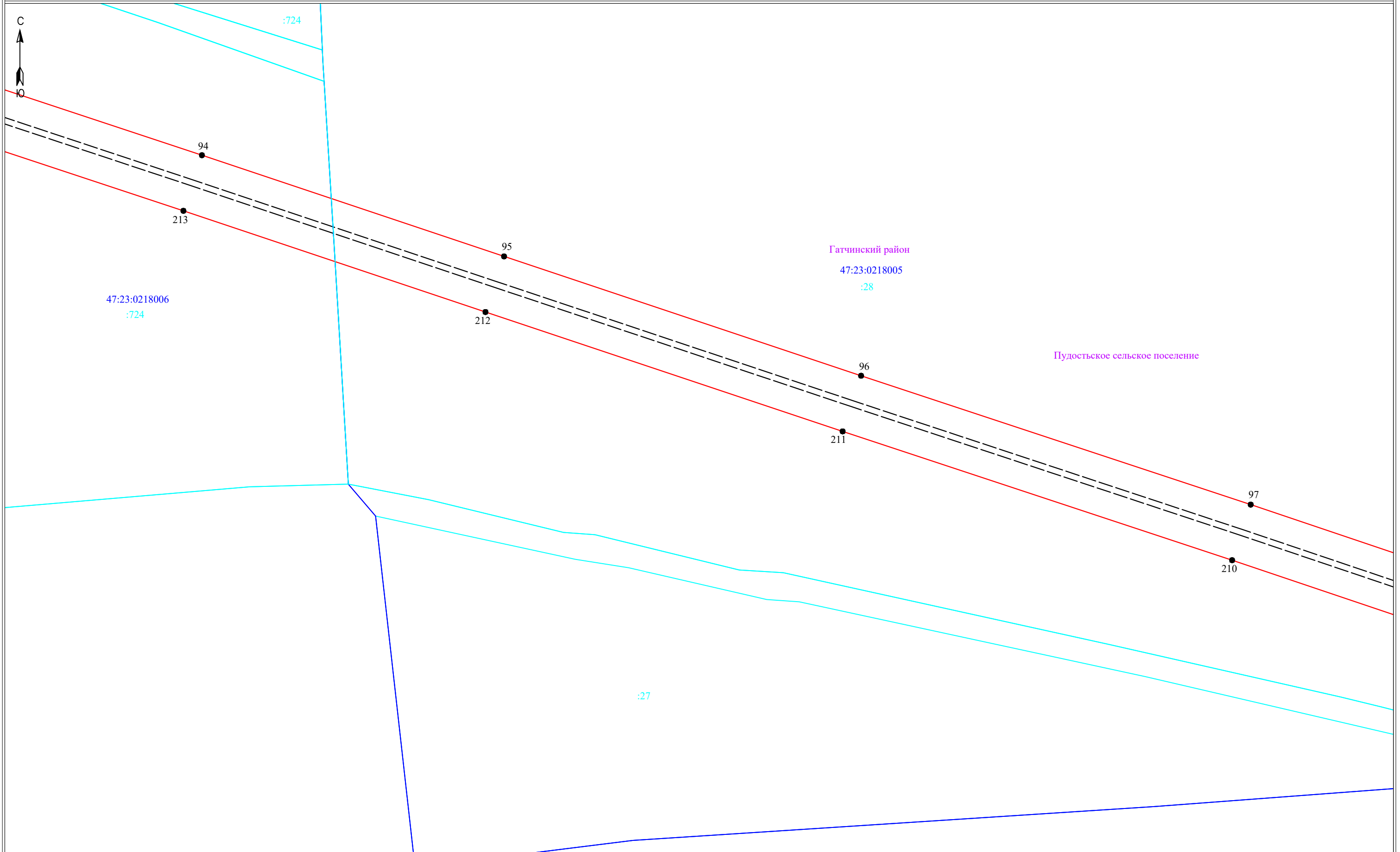


Масштаб 1:2000

- Условные обозначения:**
- граница публичного сервитута
 - граница земельного участка, сведения о котором содержатся в ЕГРН
 - воздушная линия электропередач высокого напряжения ВЛ 35кВ
 - 47:14:0602004 - номер кадастрового квартала
 - граница кадастрового квартала
 - :11 - обозначение земельного участка, сведения о котором содержатся в ЕГРН
 - - обозначение характерных точек границы публичного сервитута
 - граница сооружения - ВЛ 35 кВ Кипенская-1 (Кадастровый номер 47:14:0000000:7004)



Подпись _____ Дата " 5 " февраля 2024 г

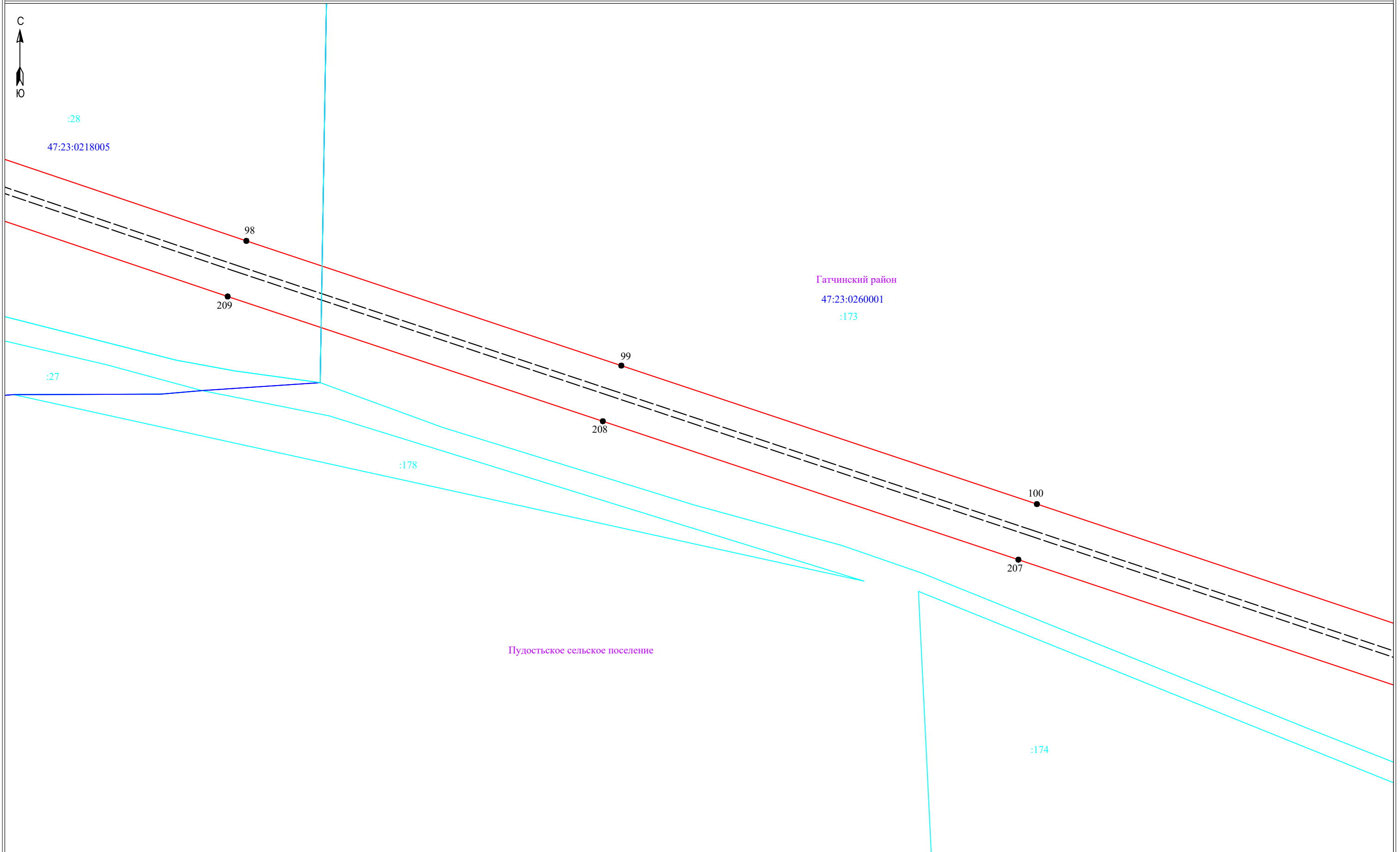


Масштаб 1:2000

- Условные обозначения:**
- граница публичного сервитута
 - граница земельного участка, сведения о котором содержатся в ЕГРН
 - воздушная линия электропередач высокого напряжения ВЛ 35кВ
 - 47:14:0602004 - номер кадастрового квартала
 - граница кадастрового квартала
 - :11 - обозначение земельного участка, сведения о котором содержатся в ЕГРН
 - - обозначение характерных точек границы публичного сервитута
 - граница сооружения - ВЛ 35 кВ Кипенская-1 (Кадастровый номер 47:14:0000000:7004)



Подпись _____ Дата " 5 " февраля 2024 г

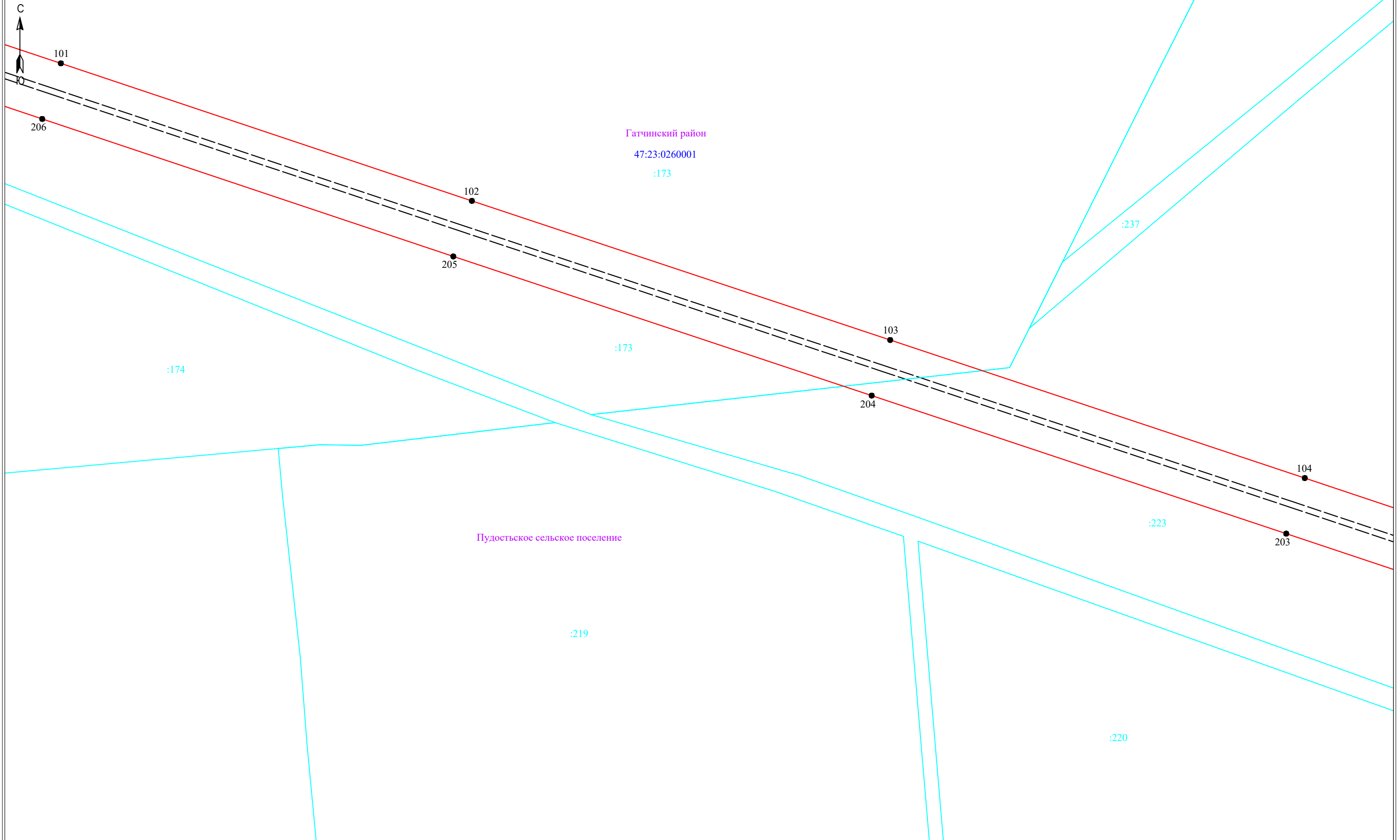


Масштаб 1:2000

- Условные обозначения:**
- ▬ - граница публичного сервитута
 - ▬ - граница земельного участка, сведения о котором содержатся в ЕГРН
 - - - - воздушная линия электропередач высокого напряжения ВЛ 35кВ
 - ▬ - номер кадастрового квартала
 - ▬ - граница кадастрового квартала
 - :11 - обозначение земельного участка, сведения о котором содержатся в ЕГРН
 - - обозначение характерных точек границы публичного сервитута
 - - - - граница сооружения - ВЛ 35 кВ Кипенская-1 (Кадастровый номер 47:14:0000000:7004)



Подпись _____ Дата " 5 " февраля 2024 г

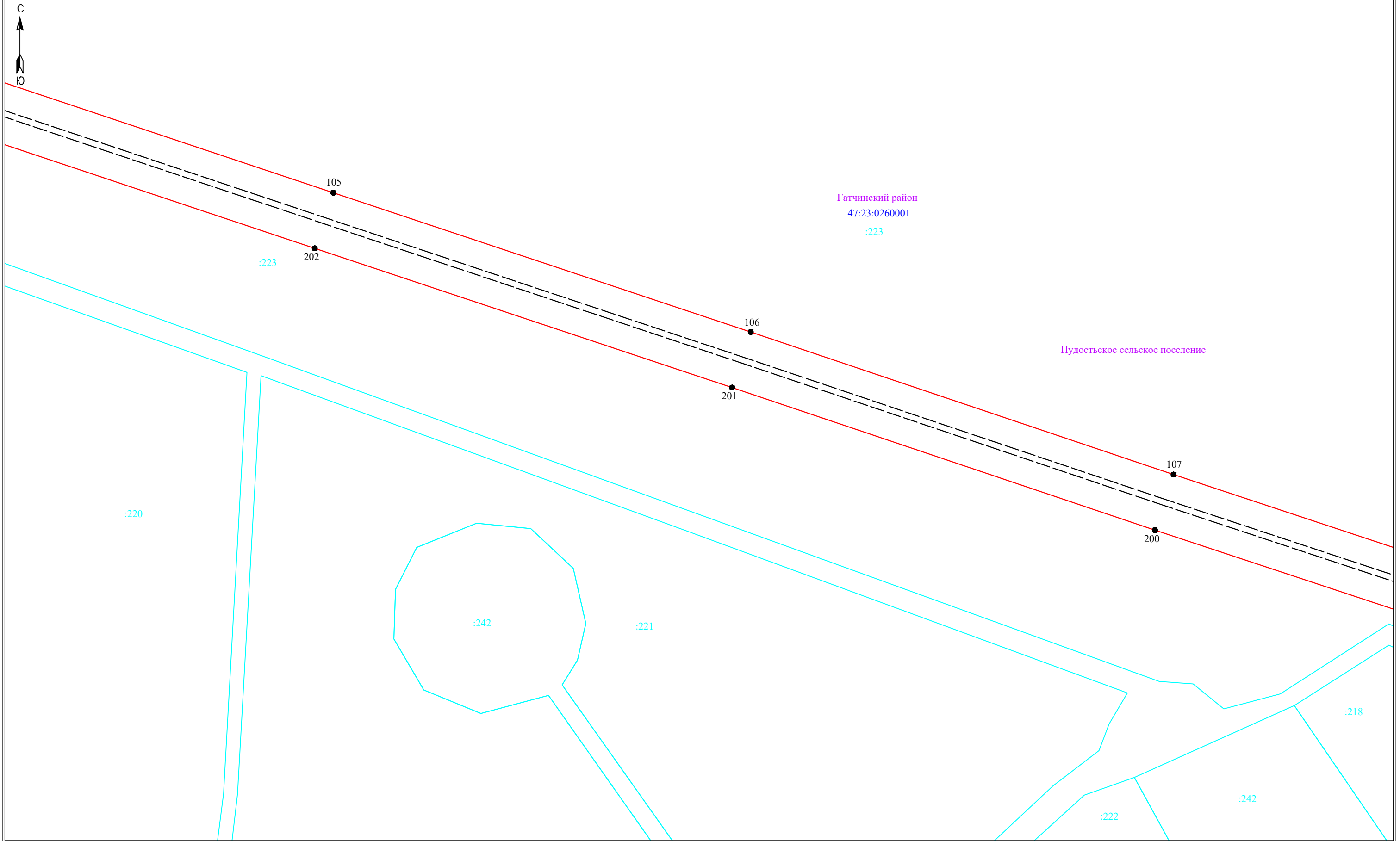


- Условные обозначения:**
- - граница публичного сервитута
 - - граница земельного участка, сведения о котором содержатся в ЕГРН
 - - воздушная линия электропередач высокого напряжения ВЛ 35кВ
 - 47:14:0602004 - номер кадастрового квартала
 - - граница кадастрового квартала
 - :11 - обозначение земельного участка, сведения о котором содержатся в ЕГРН
 - - обозначение характерных точек границы публичного сервитута
 - - - граница сооружения - ВЛ 35 кВ Кипенская-1 (Кадастровый номер 47:14:0000000:7004)

Масштаб 1:2000



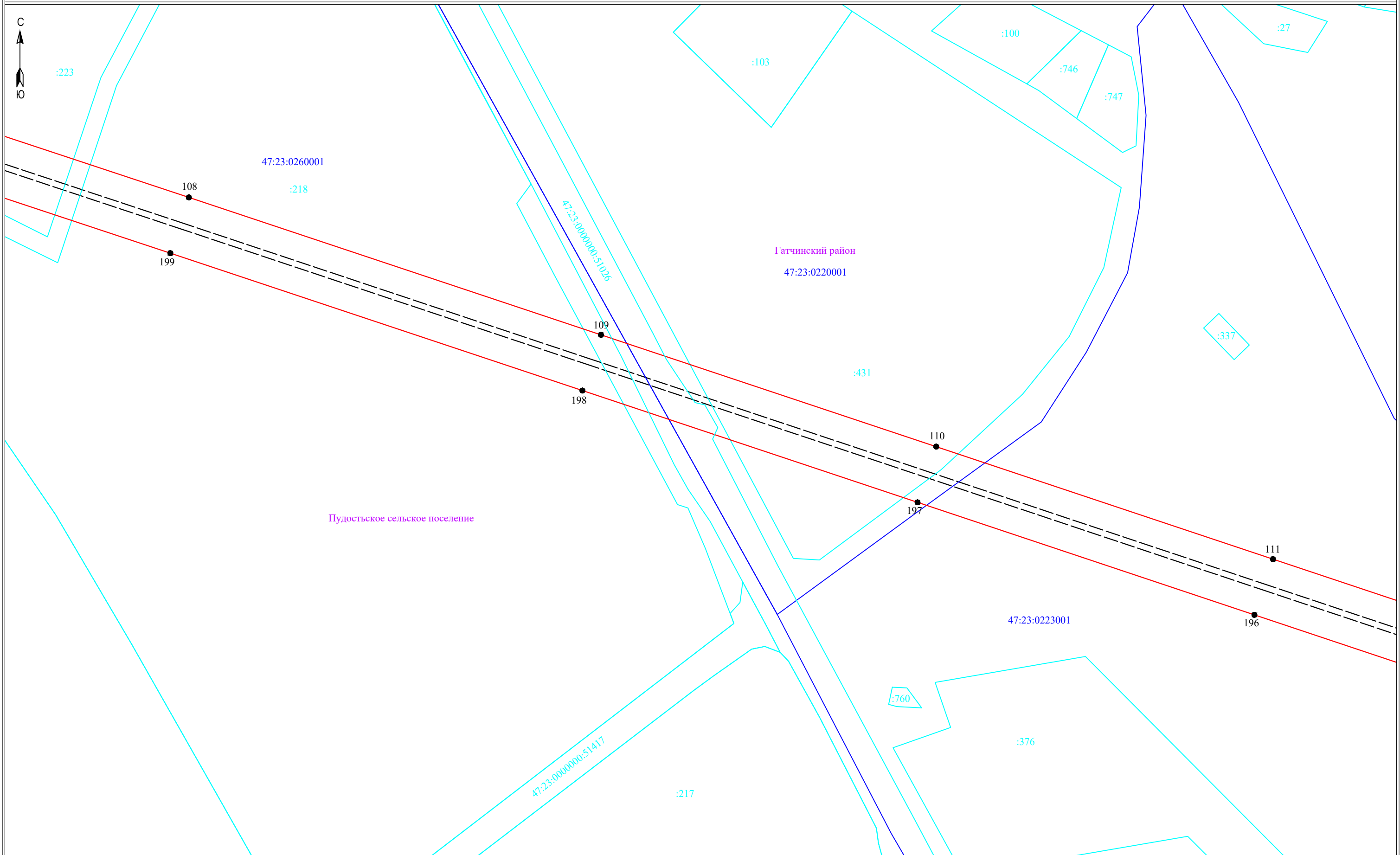
Подпись _____ Дата "5" февраля 2024 г



- Условные обозначения:**
- граница публичного сервитута
 - граница земельного участка, сведения о котором содержатся в ЕГРН
 - воздушная линия электропередач высокого напряжения ВЛ 35кВ
 - 47:14:0602004 - номер кадастрового квартала
 - граница кадастрового квартала
 - :11 - обозначение земельного участка, сведения о котором содержатся в ЕГРН
 - 3 - обозначение характерных точек границы публичного сервитута
 - граница сооружения - ВЛ 35 кВ Кипенская-1 (Кадастровый номер 47:14:0000000:7004)



Подпись _____ Дата " 5 " февраля 2024 г

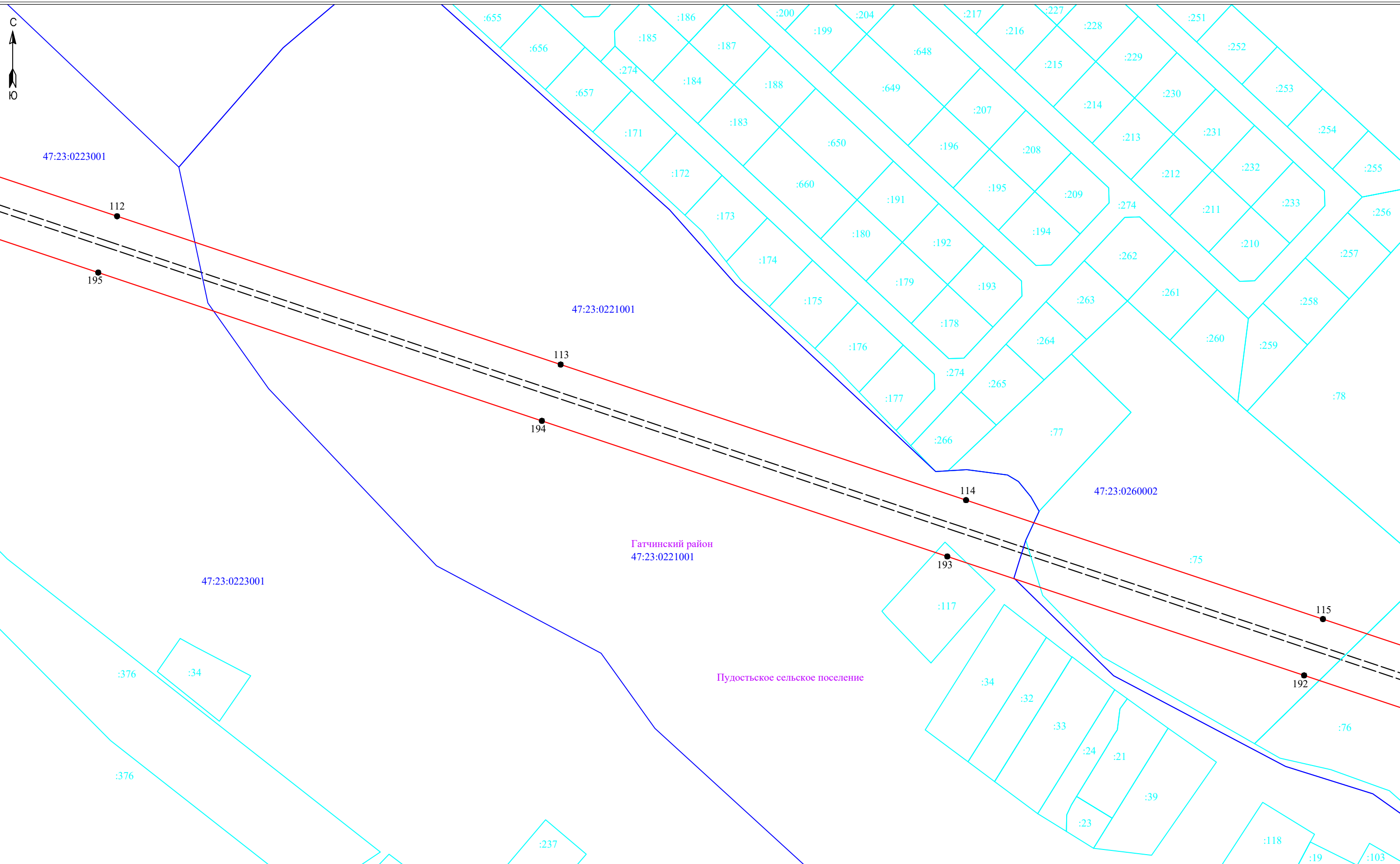


- Условные обозначения:**
- граница публичного сервитута
 - граница земельного участка, сведения о котором содержатся в ЕГРН
 - воздушная линия электропередач высокого напряжения ВЛ 35кВ
 - 47:14:0602004 - номер кадастрового квартала
 - граница кадастрового квартала
 - :11 - обозначение земельного участка, сведения о котором содержатся в ЕГРН
 - - обозначение характерных точек границы публичного сервитута
 - граница сооружения - ВЛ 35 кВ Кипенская-1 (Кадастровый номер 47:14:0000000:7004)

Масштаб 1:2000



Подпись _____ Дата "5" февраля 2024 г

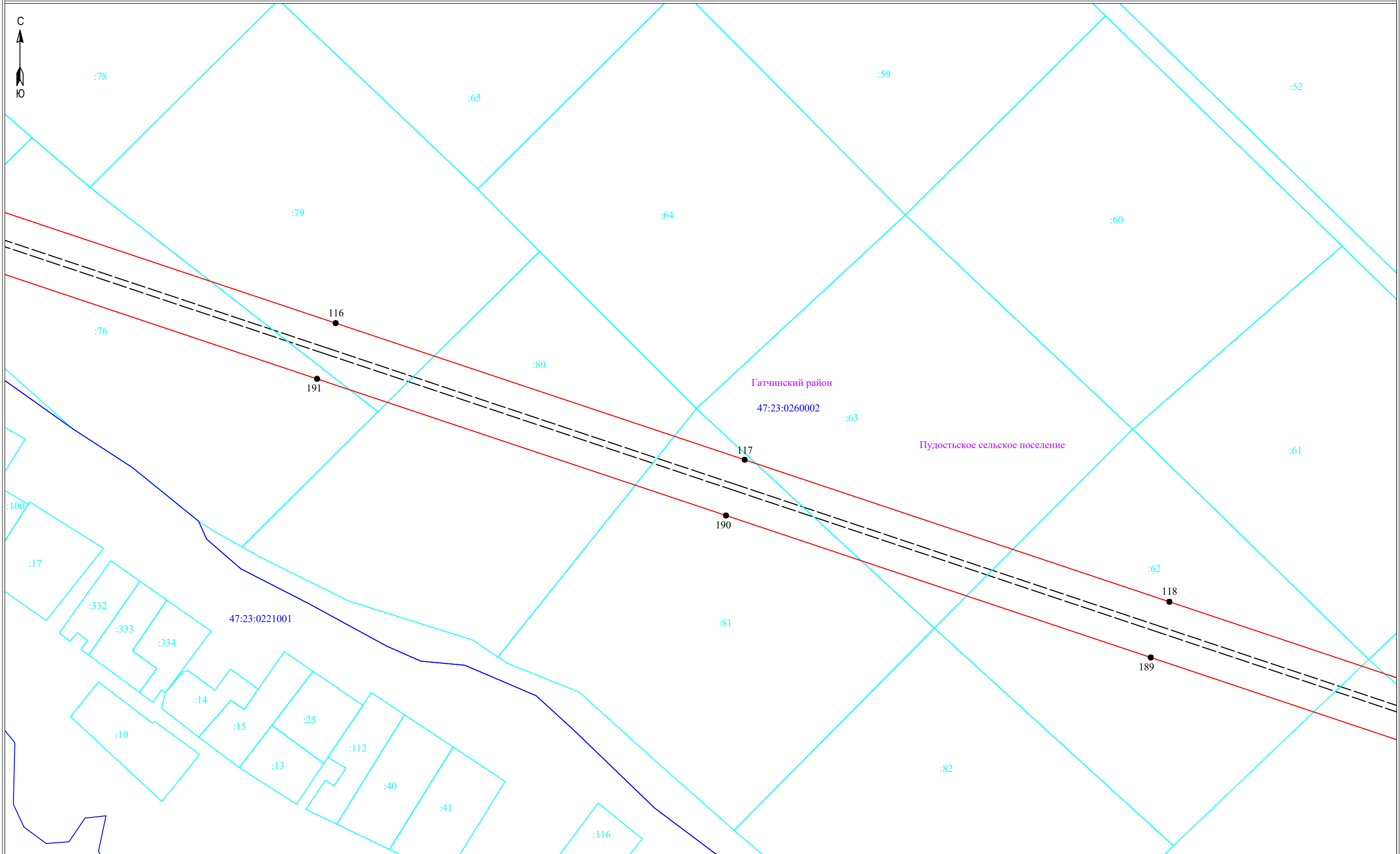


- Условные обозначения:**
- граница публичного сервитута
 - граница земельного участка, сведения о котором содержатся в ЕГРН
 - воздушная линия электропередач высокого напряжения ВЛ 35кВ
 - 47:14:0602004 - номер кадастрового квартала
 - граница кадастрового квартала
 - :11 - обозначение земельного участка, сведения о котором содержатся в ЕГРН
 - - обозначение характерных точек границы публичного сервитута
 - - - граница сооружения - ВЛ 35 кВ Кипенская-1 (Кадастровый номер 47:14:0000000:7004)

Масштаб 1:2000



Подпись _____ Дата "5" февраля 2024 г

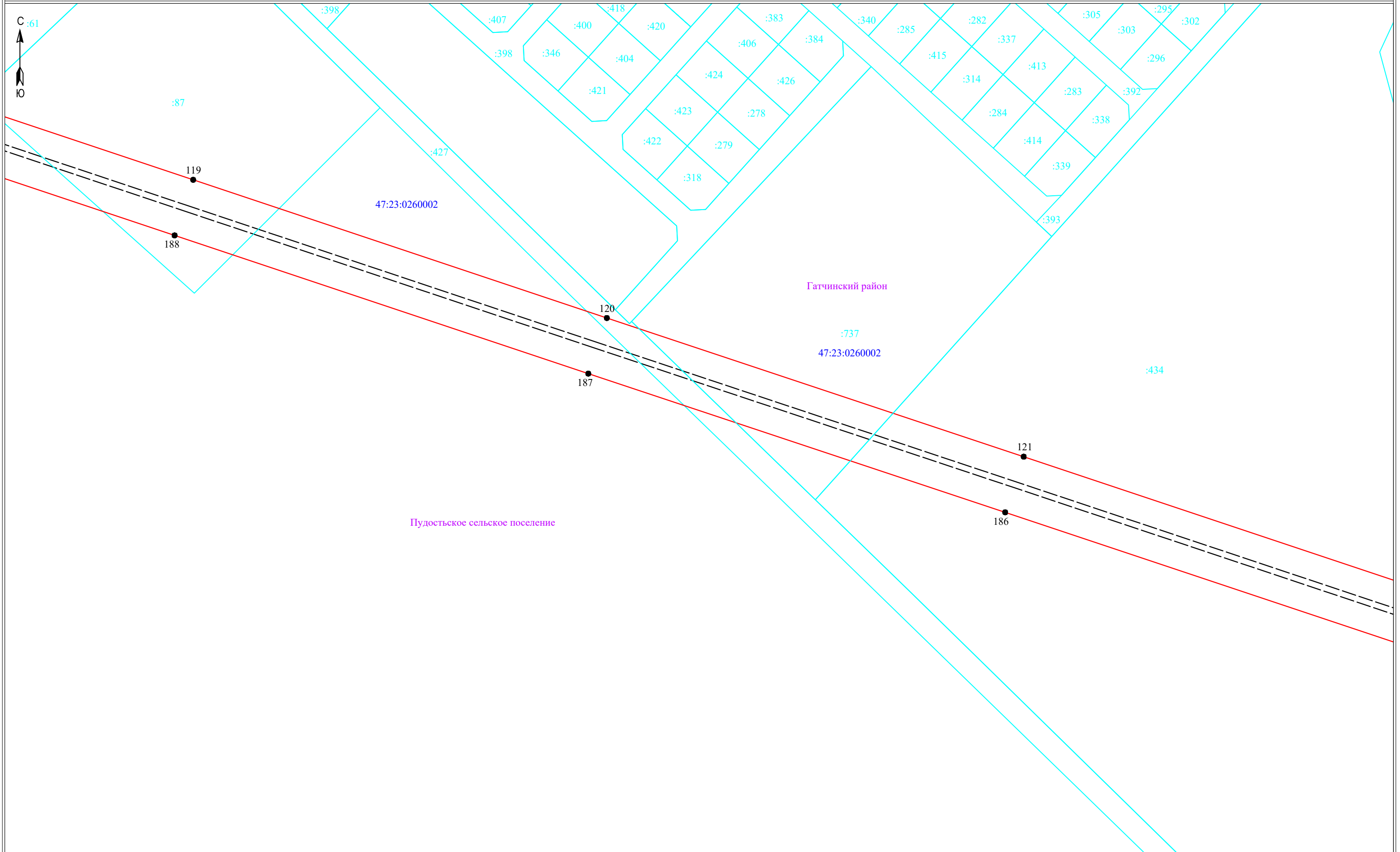


Масштаб 1:2000

- Условные обозначения:**
- граница публичного сервитута
 - граница земельного участка, сведения о котором содержатся в ЕГРН
 - воздушная линия электропередач высокого напряжения ВЛ 35кВ
 - граница кадастрового квартала
 - :1 - обозначение земельного участка, сведения о котором содержатся в ЕГРН
 - - обозначение характерных точек границы публичного сервитута
 - - - - граница сооружения - ВЛ 35 кВ Кипенская-1 (Кадастровый номер 47:14:0000000:7004)



Подпись _____ Дата "5" февраля 2024 г

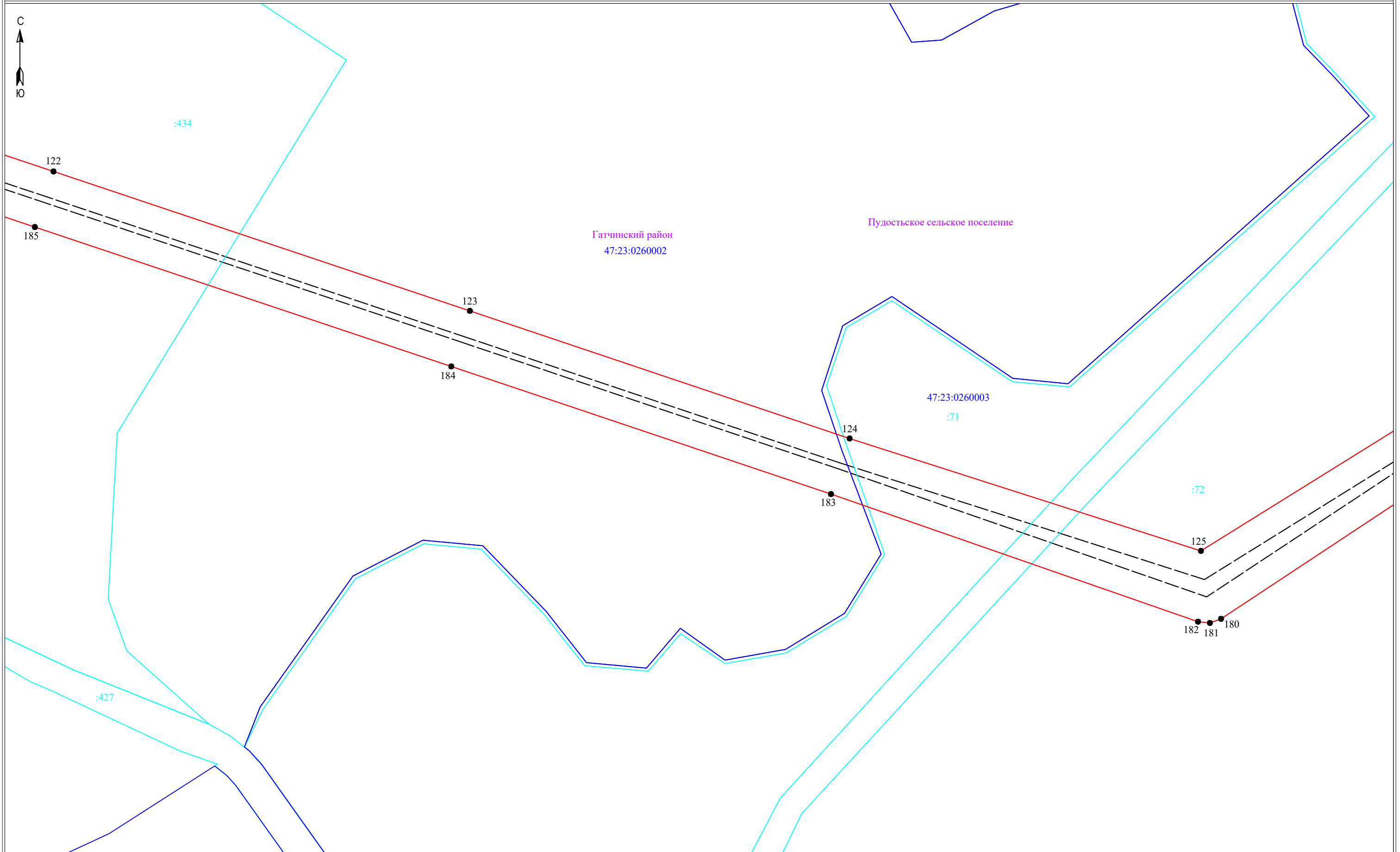
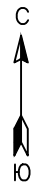


Масштаб 1:2000

- Условные обозначения:**
- ▬ - граница публичного сервитута
 - ▬ - граница земельного участка, сведения о котором содержатся в ЕГРН
 - +—+— - воздушная линия электропередач высокого напряжения ВЛ 35кВ
 - ▬ 47:14:0602004 - номер кадастрового квартала
 - ▬ - граница кадастрового квартала
 - :11 - обозначение земельного участка, сведения о котором содержатся в ЕГРН
 - - обозначение характерных точек границы публичного сервитута
 - - - - граница сооружения - ВЛ 35 кВ Кипенская-1 (Кадастровый номер 47:14:0000000:7004)



Подпись _____ Дата " 5 " февраля 2024 г



Масштаб 1:2000

Условные обозначения:

- граница публичного сервитута
- граница земельного участка, сведения о котором содержатся в ЕГРН
- воздушная линия электропередач высокого напряжения ВЛ 35кВ
- 47:14:0602004 - номер кадастрового квартала
- граница кадастрового квартала
- обозначение земельного участка, сведения о котором содержатся в ЕГРН
- обозначение характерных точек границы публичного сервитута
- граница сооружения - ВЛ 35 кВ Кипенская-1 (Кадастровый номер 47:14:0000000:7004)



Подпись _____ Дата " 5 " февраля 2024 г