

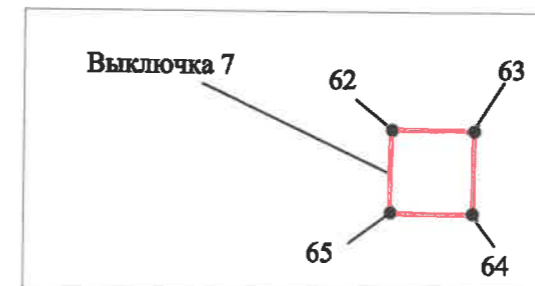
Местоположение публичного сервитута: Ленинградская область, район Ломоносовский
 Площадь предполагаемого к использованию публичного сервитута: 33257 кв.м.

Используемые условные знаки и обозначения:

- проектная граница публичного сервитута
- 11 — характерная точка границы публичного сервитута
- граница субъекта, МО, населенного пункта
- существующая часть границ земельных участков, их кадастровые номера, имеющиеся в ЕГРН сведения о которых достаточны для определения их местоположения
- :37 — граница и номер кадастрового квартала согласно сведениям ЕГРН
- 47: 23: 0153002 — граница и номер территориальной зоны, зоны с особыми условиями использования территории
- 47.23.2.81

Масштаб 1:3 000

Врезка 4

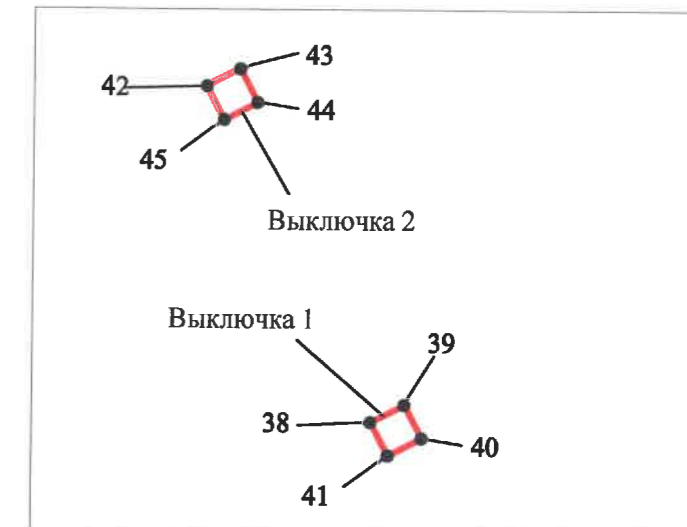


Масштаб 1:200

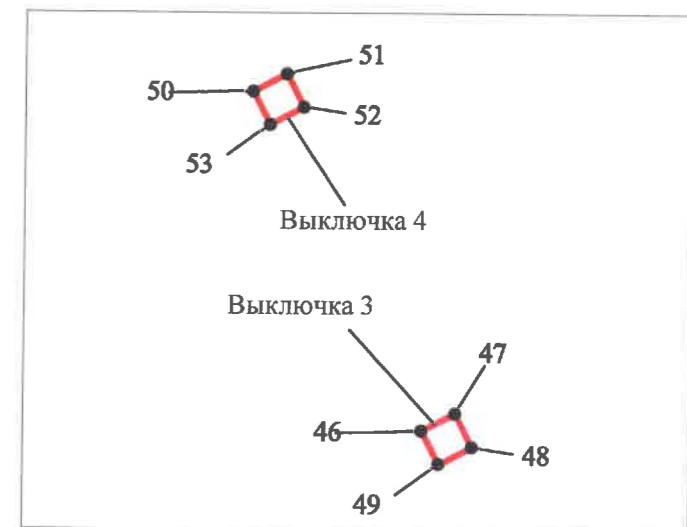
Утверждена

от _____ № _____

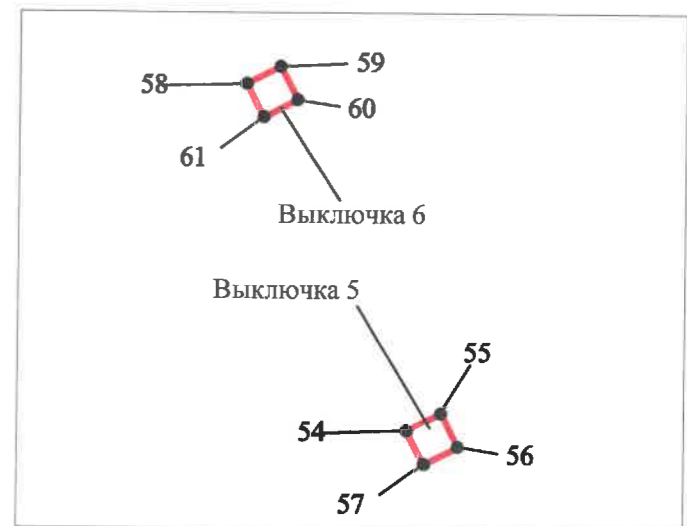
Врезка 1



Врезка 2



Врезка 3



Масштаб 1:200