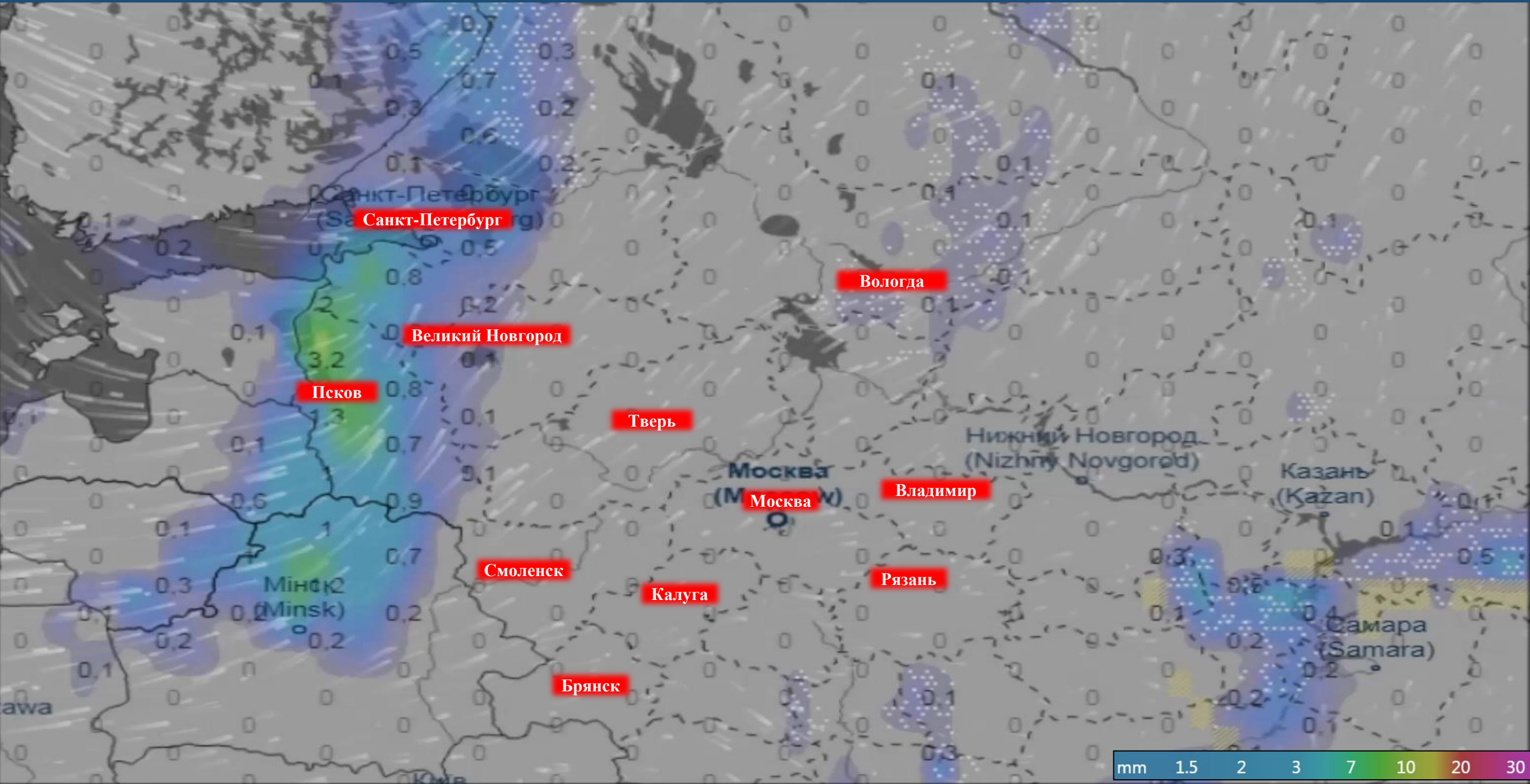


ПРОГНОЗ ПРОХОЖДЕНИЯ ЦИКЛОНА ПО ТЕРРИТОРИИ СЗФО И ЦФО
(ОТ 21.03.2019 НА 22.03.2019)



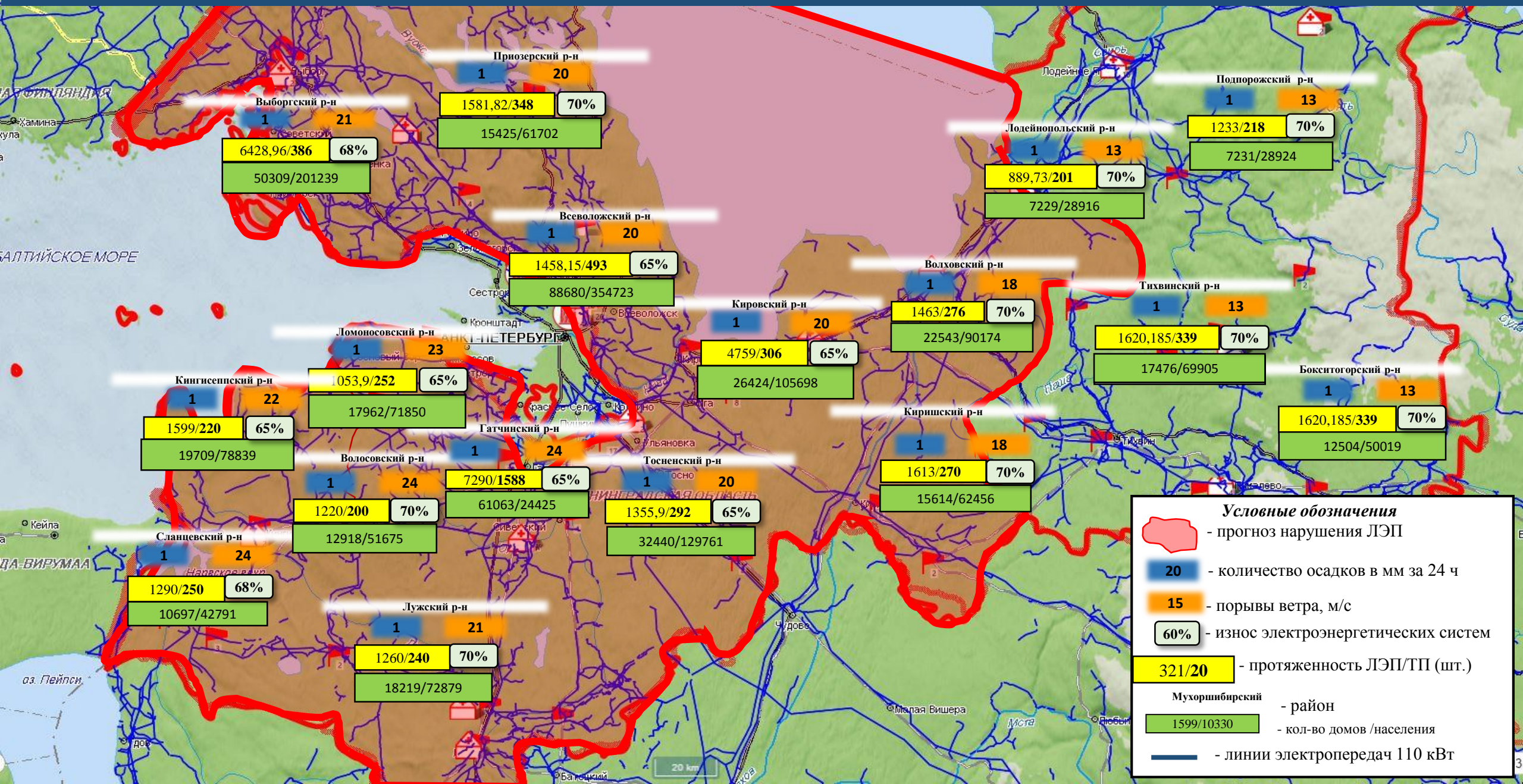
ПРОГНОЗ ВЫПАДЕНИЯ ОСАДКОВ НА ТЕРРИТОРИИ СЗФО И ЦФО (ОТ 21.03.2019 НА 22.03.2019)



ПРОГНОЗ УСИЛЕНИЯ ВЕТРОВОЙ НАГРУЗКИ НА ТЕРРИТОРИИ СЗФО И ЦФО (ОТ 21.03.2019 НА 22.03.2019)



ИНФОРМАЦИОННЫЕ МАТЕРИАЛЫ ПО ОСАДКАМ И ПОРЫВАМ ВЕТРА НА ТЕРРИТОРИИ ЛЕНИНГРАДСКОЙ ОБЛАСТИ (РИСК НАРУШЕНИЯ ЭЛЕКТРОСНАБЖЕНИЯ НА 22.03.2019)



Условные обозначения

- прогноз нарушения ЛЭП
- количество осадков в мм за 24 ч
- порывы ветра, м/с
- износ электроэнергетических систем
- протяженность ЛЭП/ТП (шт.)
- район
- кол-во домов /населения
- линии электропередач 110 кВТ

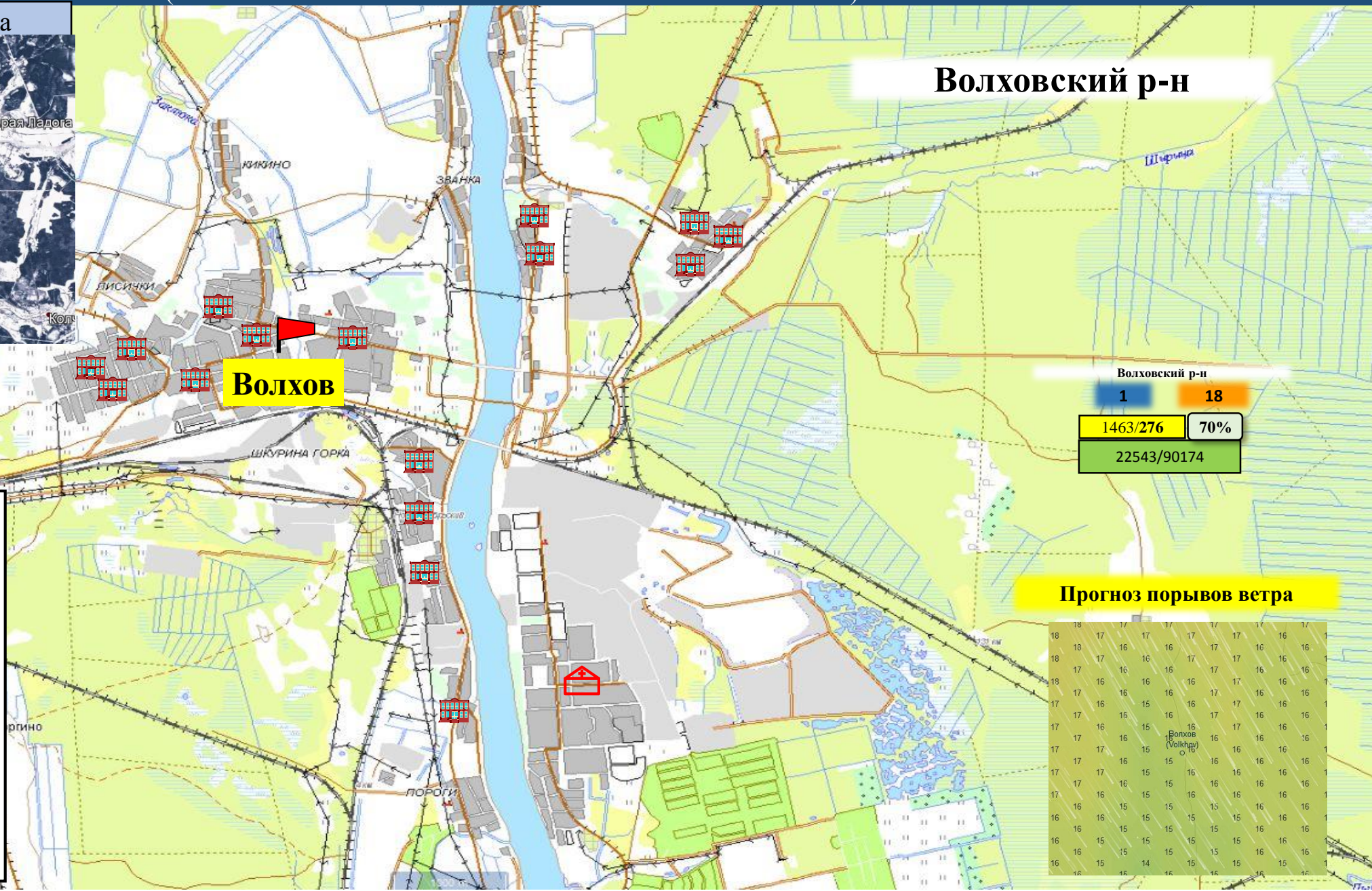
ИНФОРМАЦИОННЫЕ МАТЕРИАЛЫ ПО ОСАДКАМ И ПОРЫВАМ ВЕТРА
 НА ТЕРРИТОРИИ Г. ВОЛХОВА ЛЕНИНГРАДСКОЙ ОБЛАСТИ М 1 : 25 000
 (РИСК НАРУШЕНИЯ ЭЛЕКТРОСНАБЖЕНИЯ НА 22.03.2019)



Трехмерная модель участка



Волховский р-н



Волховский р-н

1	18
1463/276	70%
22543/90174	

Прогноз порывов ветра

18	17	17	17	17	17	17	17	16	16
18	17	16	16	16	17	17	16	16	16
18	17	16	16	16	16	17	16	16	16
18	17	16	16	16	16	17	16	16	16
17	16	16	15	16	16	17	16	16	16
17	16	16	15	16	16	17	16	16	16
17	16	15	15	16	16	16	16	16	16
17	16	15	15	16	16	16	16	16	16
17	16	15	15	16	16	16	16	16	16
16	16	15	15	15	15	16	16	16	16
16	16	15	15	15	15	15	16	16	16
16	16	15	14	15	15	15	15	16	16
16	15	15	14	15	15	15	15	15	15

Условные обозначения

- пожарно-спасательные формирования
- ЦРБ
- социально-значимый объект
- количество осадков в виде снега, см за 24 ч
- порывы ветра
- протяженность ЛЭП/ТП (шт.)/износ
- район
- кол-во домов /население

321/20/50 - протяженность ЛЭП/ТП (шт.)/износ
Печенгский - район
1600/148 - кол-во домов /население

ИНФОРМАЦИОННЫЕ МАТЕРИАЛЫ ПО ФЕДЕРАЛЬНОЙ АВТОМОБИЛЬНОЙ ДОРОГЕ
А-180 «НАРВА» В ЛЕНИНГРАДСКОЙ ОБЛАСТИ ВОЛОСОВСКИЙ РАЙОН
(РИСК НАРУШЕНИЯ ТРАНСПОРТНОГО СООБЩЕНИЯ НА 22.03.2019)



Прогноз порывов ветра



Трехмерная модель участка



**Аварийно-опасный участок
45-47 км
(выход налед)**

**Аварийно-опасный участок
62-69 км
(выход налед)**

**Аварийно-опасный участок
75-79 км, 81-93 км
(опасные повороты, спуски)**

Зимитицы

**Аварийно-опасный участок
97-100 км
(риск возникновения тумана)**

Объездные дороги: есть



70 км

A-180_KM_70-535_Teshkovo 2019-02-26 15:49:57